資料編

資料１　防災組織

資料１－１　御船町災害対策本部組織図 ・・・・・・・・・・・・・・・・資料-2
資料１－２　御船町防災会議運営要綱 ・・・・・・・・・・・・・・・・資料-3
資料１－３　御船町災害対策本部運営要綱 ・・・・・・・・・・・・・・資料-4

資料２　災害危険区域等

資料２－１　本町における被害状況 ・・・・・・・・・・・・・・・・・・資料-7
資料２－２　浸水想定区域の指定状況 ・・・・・・・・・・・・・・・・資料-8
資料２－３　土砂災害危険地域等 ・・・・・・・・・・・・・・・・・ 資料-16
資料２－４　重要水防箇所 ・・・・・・・・・・・・・・・・・・・・ 資料-22
資料２－５　火災危険地区 ・・・・・・・・・・・・・・・・・・・・ 資料-29
資料２－６　溜池台帳 ・・・・・・・・・・・・・・・・・・・・・・ 資料-30
資料２－７　水位観測所・雨量観測所 ・・・・・・・・・・・・・・・ 資料-32
資料２－８　要配慮者利用施設一覧 ・・・・・・・・・・・・・・・・ 資料-33
資料２－９　災害危険区域内の要配慮者利用施設一覧 ・・・・・・・ 資料-35
資料２-10　御船町総合防災マップ ・・・・・・・・・・・・・・・・ 資料-36

資料３　災害応急対策

資料３－１　ヘリコプター発着指定場所 ・・・・・・・・・・・・・・ 資料-50
資料３－２　消防無線の配置箇所 ・・・・・・・・・・・・・・・・・ 資料-51
資料３－３　消防団の組織 ・・・・・・・・・・・・・・・・・・・・ 資料-51
資料３－４　指定緊急避難場所一覧 ・・・・・・・・・・・・・・・・ 資料-52
資料３－５　災害時の緊急避難道 ・・・・・・・・・・・・・・・・・ 資料-55
資料３－６　町内の医療機関の状況 ・・・・・・・・・・・・・・・・ 資料-56
資料３－７　炊き出し施設箇所 ・・・・・・・・・・・・・・・・・・ 資料-56
資料３－８　町内の米穀販売業者 ・・・・・・・・・・・・・・・・・ 資料-57
資料３－９　その他の町内業者 ・・・・・・・・・・・・・・・・・・ 資料-57
資料３-10　備蓄品整備計画 ・・・・・・・・・・・・・・・・・・・・ 資料-58
資料３-11　災害協定先一覧 ・・・・・・・・・・・・・・・・・・・・ 資料-59
資料３-12　部門別被害報告様式 ・・・・・・・・・・・・・・・・・・ 資料-60

資料１　防災組織

資料１－１　御船町災害対策本部組織図

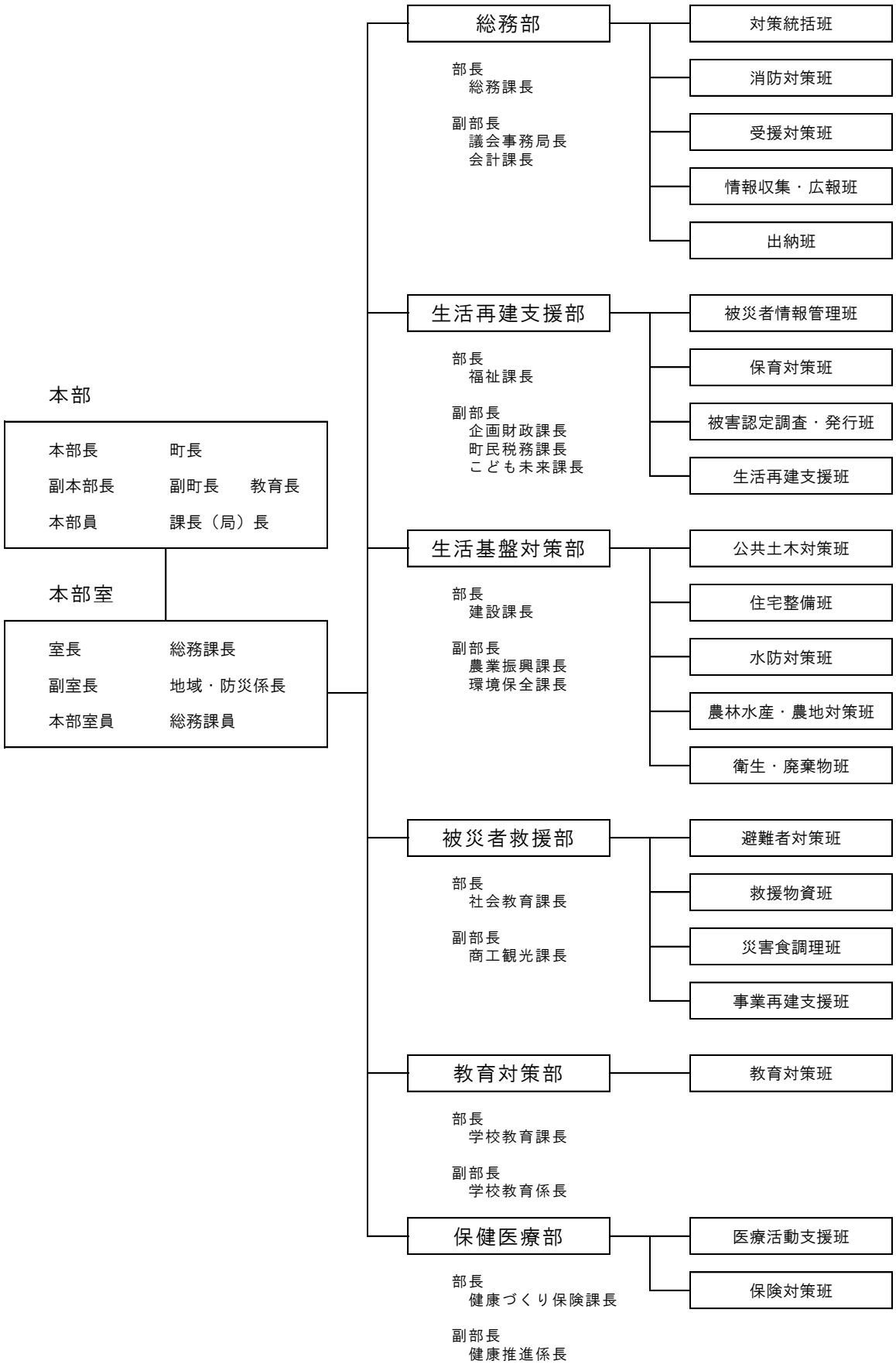

資料１－２　御船町防災会議運営要綱

御船町防災会議運営要綱

（目的）
第１条　この要綱は、御船町防災会議条例第５条の規定に基づき御船町防災会議（以下「会議」という。）の議事及び運営に関し必要な事項を定めることを目的とする。
（会議の開催）
第２条　会議は会長が召集する。
２　委員は必要があると認めるときは、会長に対して会議の招集を求めることができる。
（議決の方法）
第３条　会議の議事は出席委員の過半数で決し、可否同数の場合は会長の決するところによる。
（会長の専決処分）
第４条　会議を招集する暇がないとき、その他やむを得ない事情により会議を招集することができないときは、会長が処理すべき事務のうち、次の各号に掲げる事項については専決処分することができる。
（１）　緊急事態の発生により早急に決定を要する事項
（２）　その他軽易と認められる事項
２．会長は、前項の規定により専決処分したときは、次の会議に報告し、承認を得なければならない。
（会議録）
第５条　会長は職員をして次の各号に掲げる事項を記載した会議録を作成させ、保管しなければならない。
（１）　会議の日時、場所
（２）　出席委員の氏名
（３）　会議に付した案件
（４）　会議の経過
（５）　議決事項
（６）　その他参考事項
第６条　この要綱に定めのあるもののほか、必要な事項は会長が定める。
附　　則
この要綱は、昭和 39 年 4 月 1 日から施行する。

資料１－３　御船町災害対策本部運営要綱

御船町災害対策本部運営要綱

第１章　　総則

（目的）

第１条　この要綱は御船町地域防災計画に基づいて、御船町の災害に対処するために必要な事項を定め、災害地における被害の軽減と町民の安全を図ることを目的とする。

第２章　　本部等の組織

（本部の位置）

第２条　御船町災害対策本部（以下「本部」という。）は役場内に置く。

（本部）

第３条　本部に本部会議及び本部室を置く。

２　本部長は町長をもって充てる。

３　副本部長は副町長をもって充てる。

４　対策部長（以下「部長」という。）は各課長をもって充てる。

５　本部長に事故あるときは、あらかじめ本部長が指名した副本部長がその職を代理する。

６　本部長は本部の事務を分掌して推進する必要があると認めたときは対策部を置く。

（本部会議）

第４条　本部会議は本部長、副本部長及び本部員をもって構成し、次の各号に掲げる事項について協議する。

（１）　災害予防及び災害応急対策の策定に関する事項

（２）　自衛隊の派遣要請に関する事項

（３）　災害救助法の発動に関する事項

（４）　その他の重要事項

（本部室の組織）

第５条　本部室に本部長（以下「室長」という。）、本部室次長（以下「次長」という。）を置く。

２　室長は御船町総務課長をもって充てる

３　次長は地域・防災係長をもって充てる

４　室員は総務課員をもって充てる

（本部室の事務）

第６条　第３条第１項に規定する本部室は次の各号に掲げる事務を処理する。

（１）　本部会議に関する事項

（２）　災害情報の収集及び伝達に関する事項

（３）　被害情報の報告及び公表に関する事項

（４）　各種関係機関との連絡調整に関する事項

（５）　自衛隊等の派遣要請に関する事項

（６）　災害応急措置の業務命令に関する事項

（７）　その他本部長の指示する事項

（室長等の業務）
第７条　室長は本部長の命を受け本部室を統括する。
２　次長は室長を補佐し、室長に事故あるときはその職務を代理する。
３　室長は室員を必要の都度必要な範囲で召集する。
４　室員は上司の命を受け担当事務を処理する。
（対策部の名称）
第８条　第３条第６項の規定する対策部の名称は「別表１」のとおりとする。
２　対策部の分掌事務は「別表 2」の定める業務とする。
３　各対策部は必要な対策を策定したときは内容を公表する等、必要な処置をするものとする。
（対策部の組織）
第９条　対策部に部長、次長、班長及び班員を置く。
２　対策部長、次長及び班長、班員は別表３に定める者をもって充てる。

第３章　職員の動員

（災害発生の恐れがある場合又は発生した場合の動員）
第１０条　関係課長に災害発生通報若しくは指示（以下「発表」という。）があったときは、所属職員を必要に応じ措置推進のため配置し「地域防災計画」に定めるところに基づき注意報又は警報等を伝達させるとともに情報収集及び災害活動にあたらせるものとする。
このため、災害処理に関係を有する課長は所属職員に周知徹底しておくものとする。
（役場における処置）
第１１条　関係課長において伝達を受けた注意報及び警報については、直ちに全職員に伝達するとともに一般住民に通報するものとする。
（勤務時間外における処置）
第１２条　勤務時間外に発表された注意報及び警報を受領した職員及び警備員は直ちに町長及び伝達責任者に報告するとともに必要があれば直ちに町民に伝達する臨機の措置をとるものとする。
（伝達責任者）
第１３条　警報等を迅速かつ的確に実施するために、伝達責任者を定めておくものとする。
総務課員・農業振興課員・建設課員・福祉課・環境保全課

第４章　情報収集及び被害報告の取扱い

（災害の報告）
第１４条　災害報告は各対策部より別表４(被害報告)により本部長へ提出するものとする。
（1）　被害状況が確定するまで逐次報告するものとする。
（2）　確定報告にあたっては調査洩れ、重複のないように注意する。
（事務処理の原則）
第１５条　この要綱に定めるものを処理するにあたっては、他の全ての事務に優先し迅速かつ的確に処理するものとし、関係課と充分協調しなければならない。
（他の法令との関係）

第１６条　水防法（昭和 24 年法律第 193 号）、消防法（昭和 23 年法律第 183 号）、法令等に特別の定めがあるときについては、当該法令等の定めるところによりその事務を処理しなければならない。

（雑則）

第１７条　この要綱に定めるもののほか必要な事項は本部長が定める。

（附則）

この要綱は公布の日から施行する。

資料２　災害危険区域等

資料２-１　本町における被害状況

年度	公共施設名	被害金額	
平成16年	農業土木	6,590千円	8件
	公共土木	12,102千円	6件
平成17年	農業土木	8,571千円	8件
	公共土木	0千円	0件
平成18年	農業土木	97,550千円	77件
	公共土木	75,618千円	40件
平成19年	農業土木	105,629千円	101件
	公共土木	51,496千円	27件
平成20年	農業土木	9,598千円	7件
	公共土木	35,981千円	14件
平成21年	農業土木	9,787千円	10件
	公共土木	10,141千円	8件
平成22年	農業土木	2,688千円	4件
	公共土木	3,939千円	1件
平成23年	農業土木	15,803千円	23件
	公共土木	13,642千円	13件
平成24年	農業土木	5,948千円	7件
	公共土木	16,988千円	13件
平成25年	農業土木	0千円	0件
	公共土木	2,103千円	1件

資料２－２　浸水想定区域の指定状況

資料２－２－１　緑川水系洪水浸水想定区域図（熊本河川国道事務所作成）

（１）想定最大規模

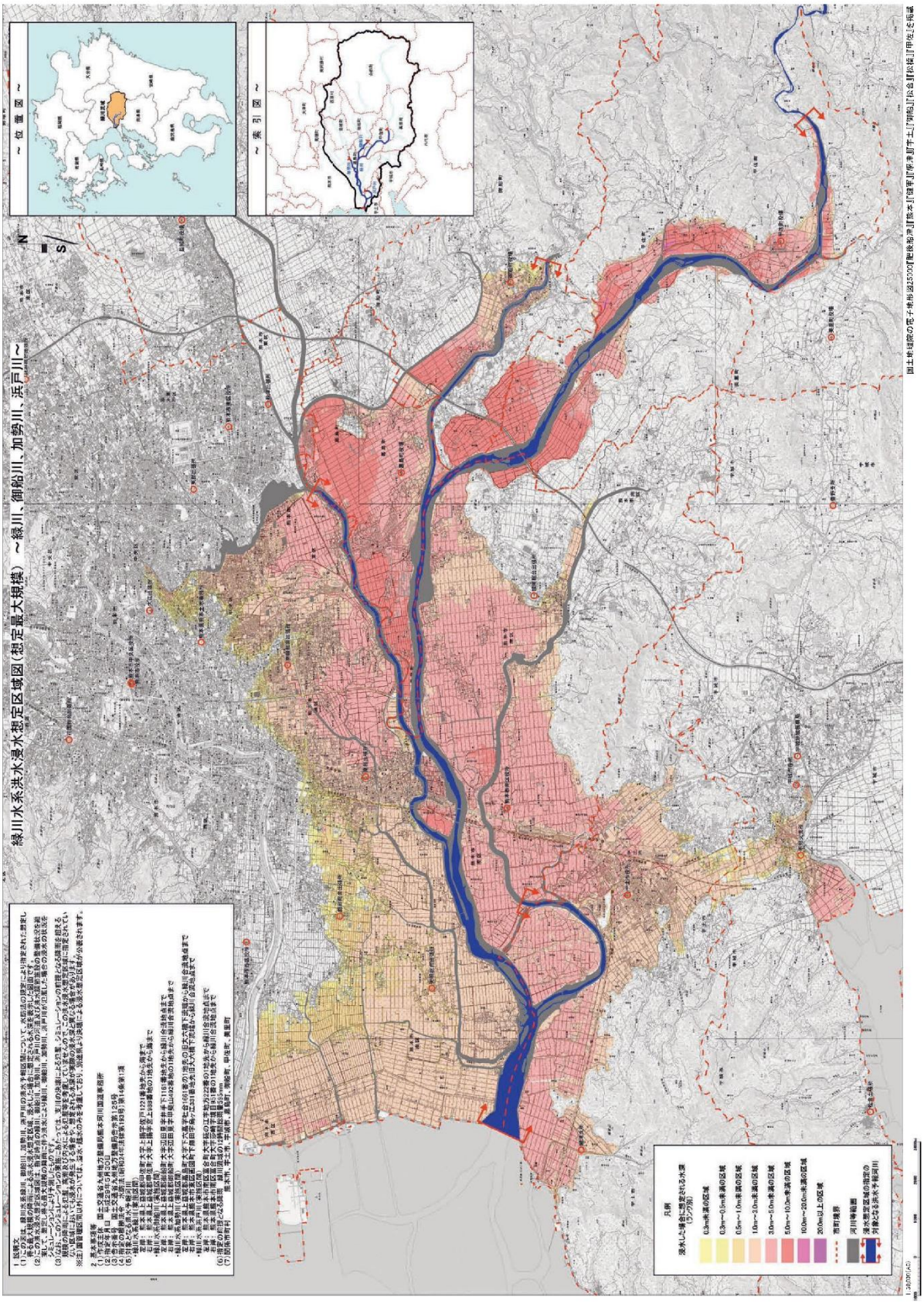

（２）想定最大規模（浸水継続時間）

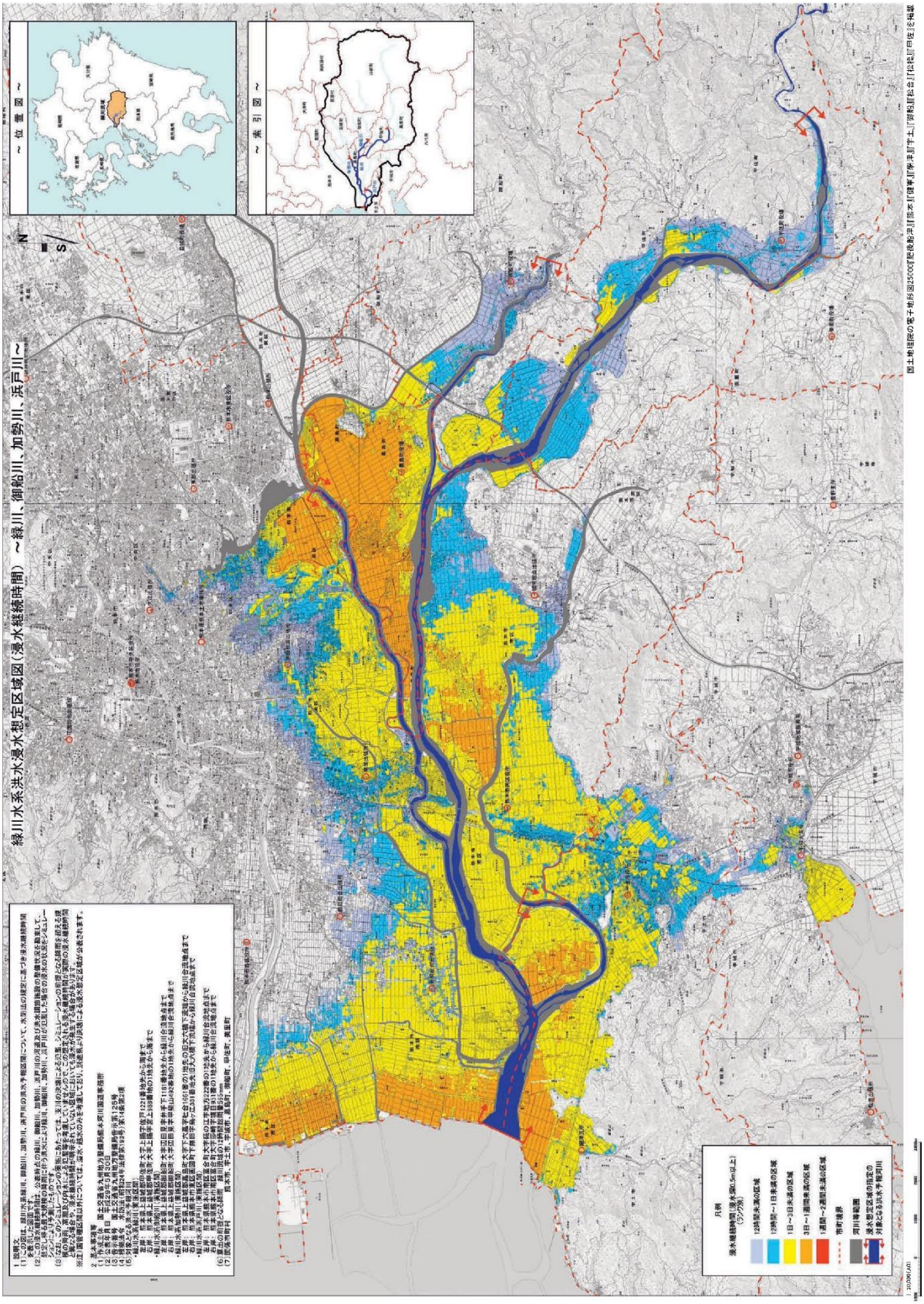

（３）想定最大規模（家屋倒壊等氾濫想定区域：氾濫流）

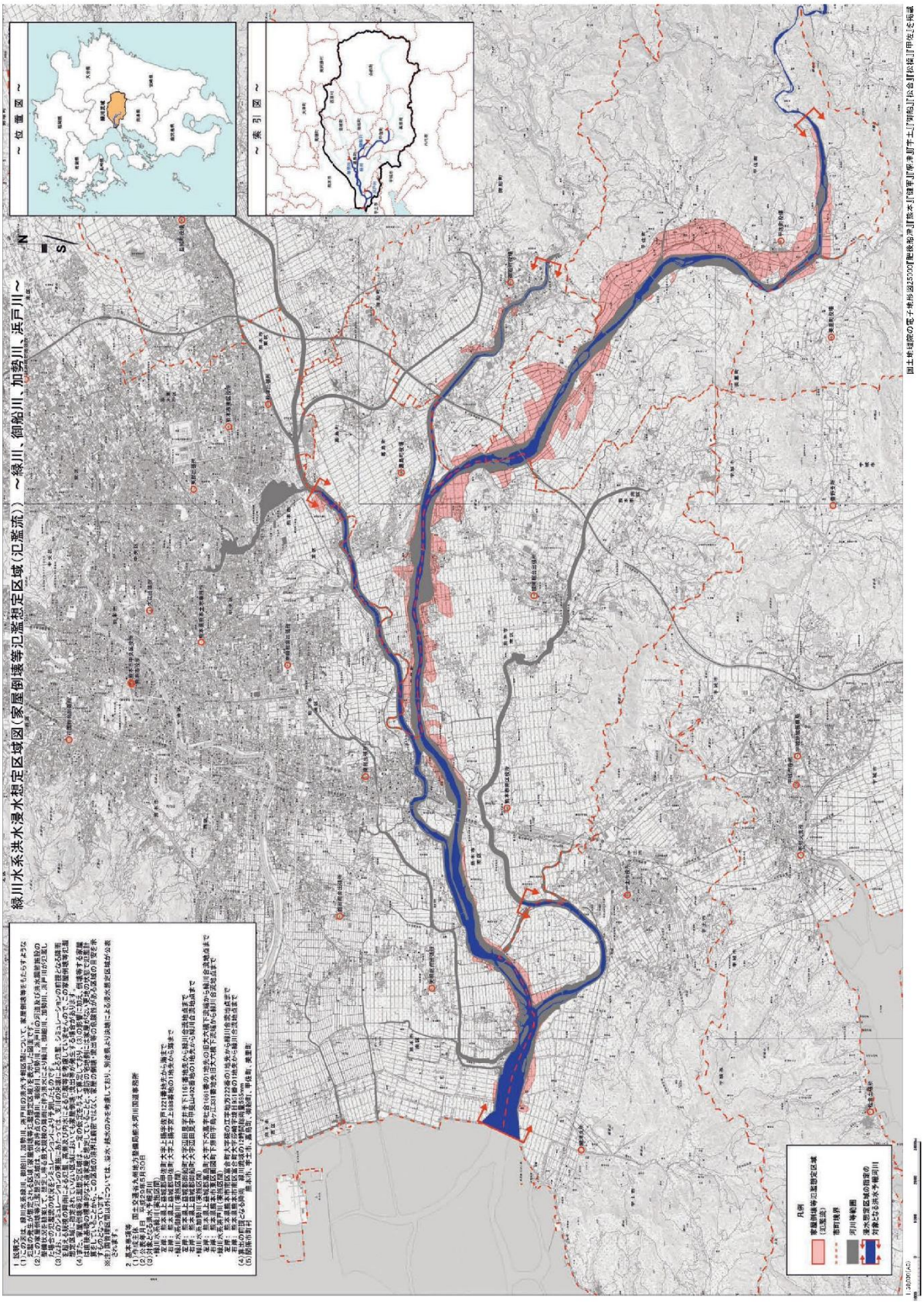

（４）想定最大規模（家屋倒壊等氾濫想定区域：河岸侵食）

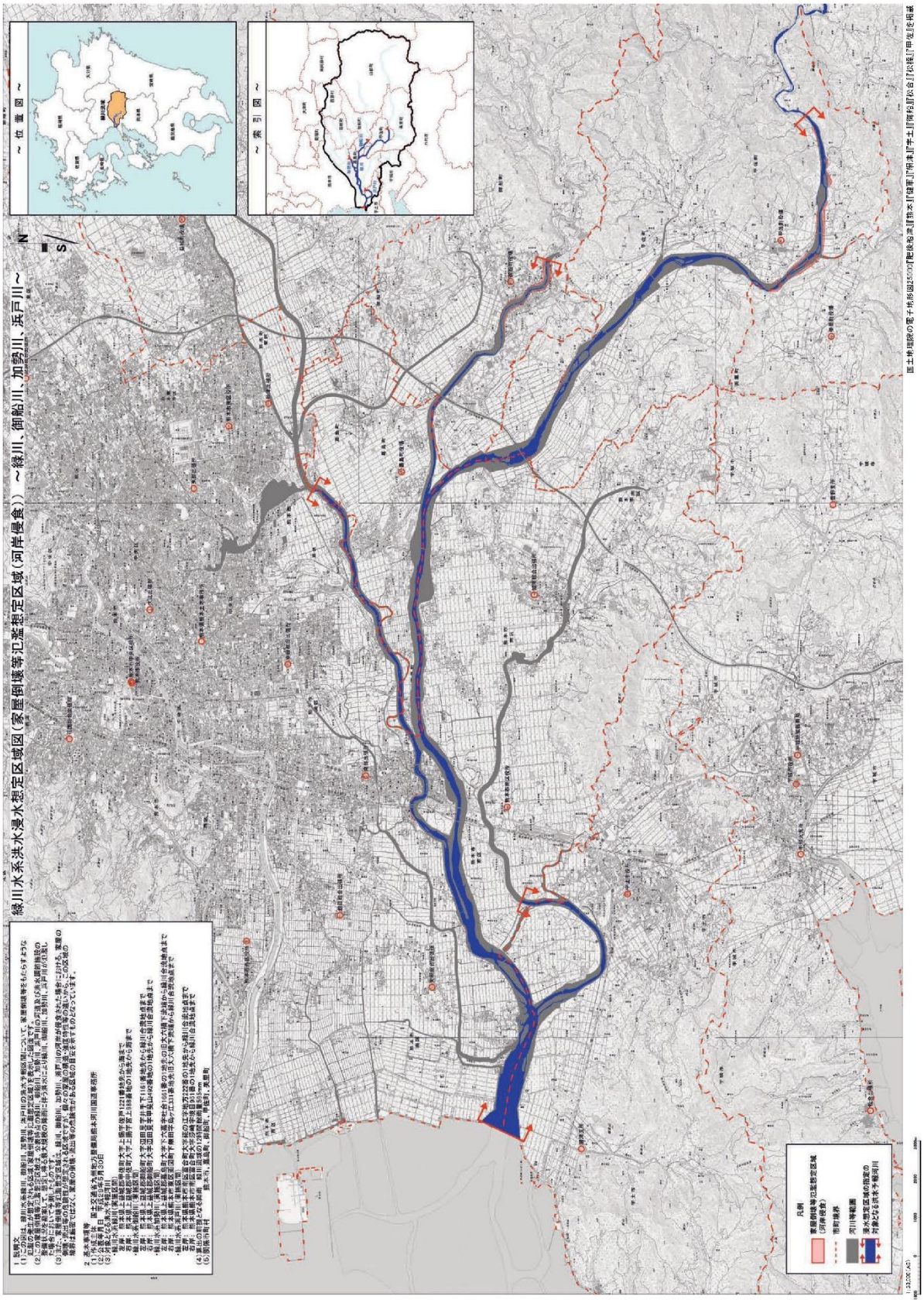

（５）計画規模

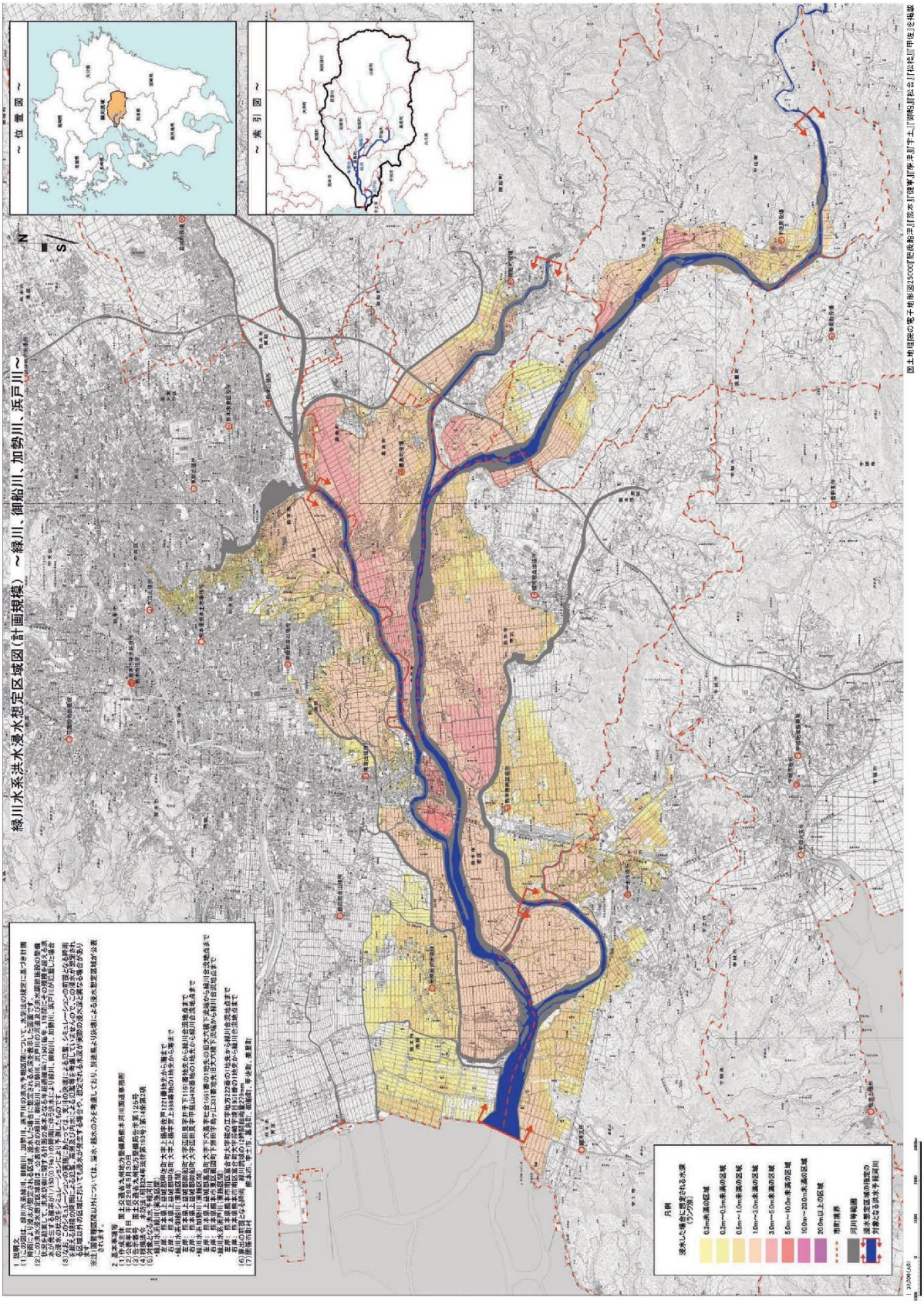
緑川水系洪水浸水想定区域図（計画規模）～緑川、御船川、加勢川、浜戸川～
～位置図～
～索引図～
凡例
浸水した場合に想定される水深
0.3m未満の区域
0.3m～0.5m未満の区域
0.5m～1.0m未満の区域
1.0m～3.0m未満の区域
3.0m～5.0m未満の区域
5.0m～10.0m未満の区域
10.0m～20.0m未満の区域
20.0m以上の区域
市町境界
河川特例区間
浸水想定区域の指定の対象となる洪水予報河川

資料２－２－２　緑川水系八勢川浸水想定区域図（熊本県作成）

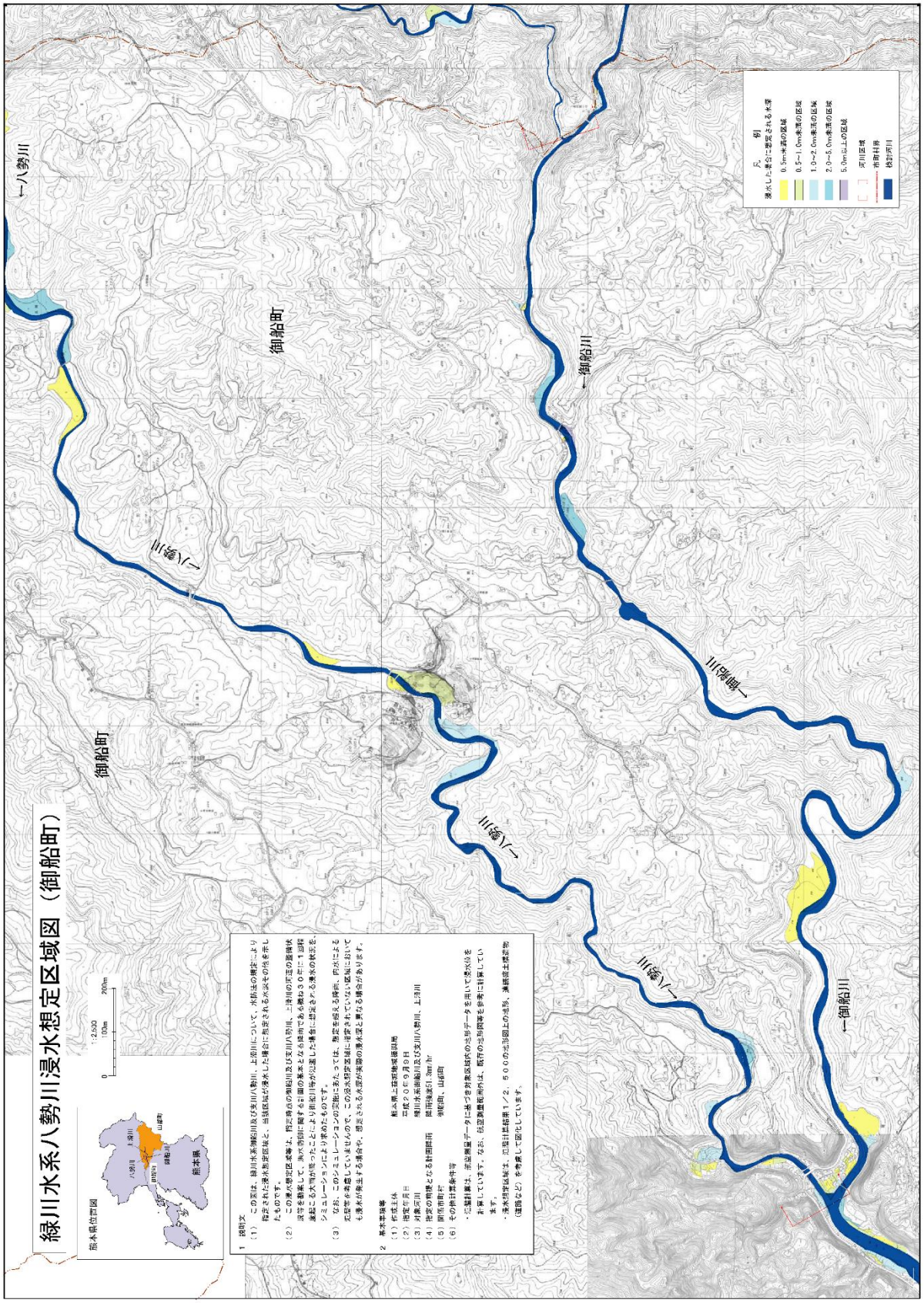

資料２－２－３　緑川水系御船川浸水想定区域図（熊本県作成）

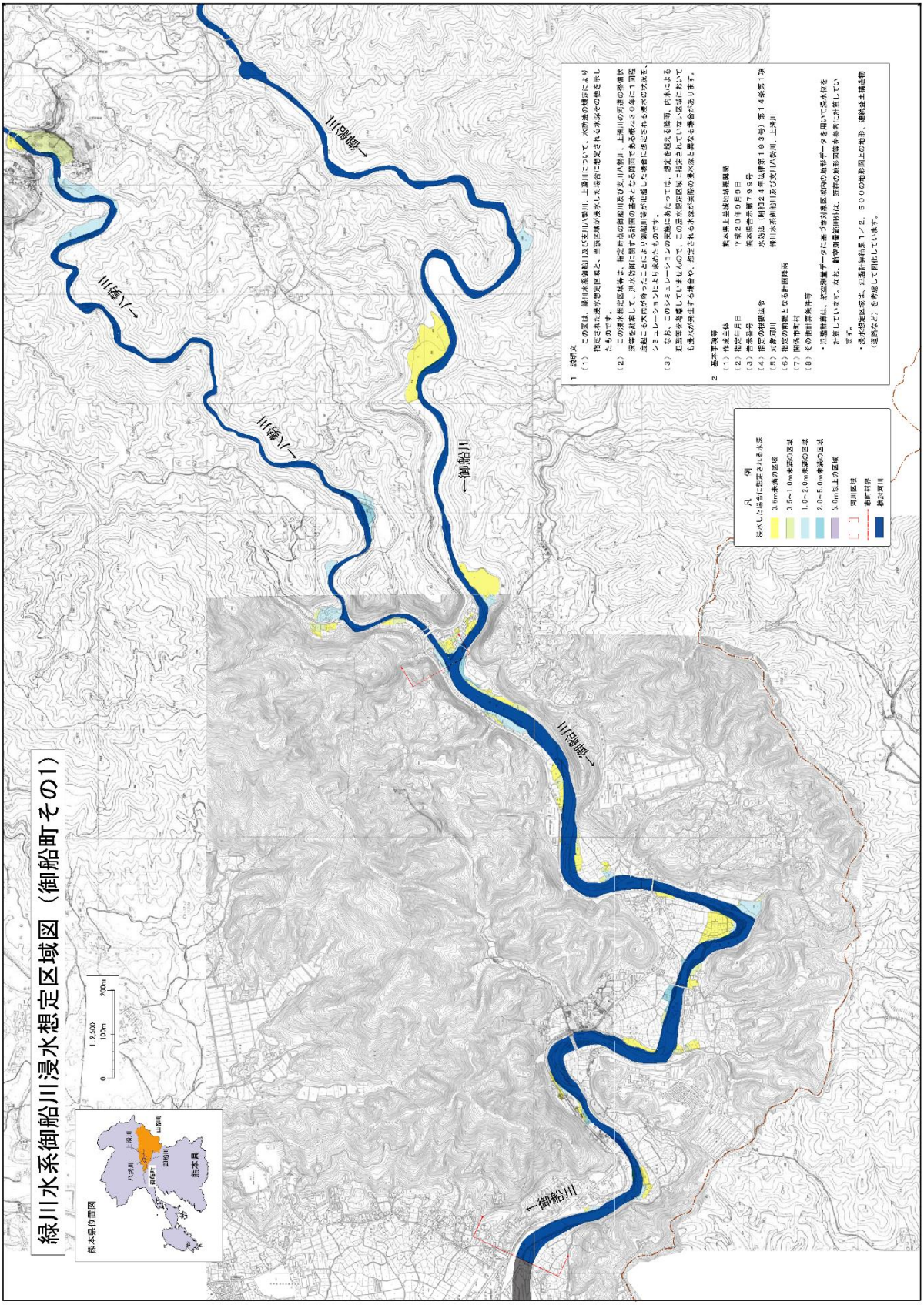

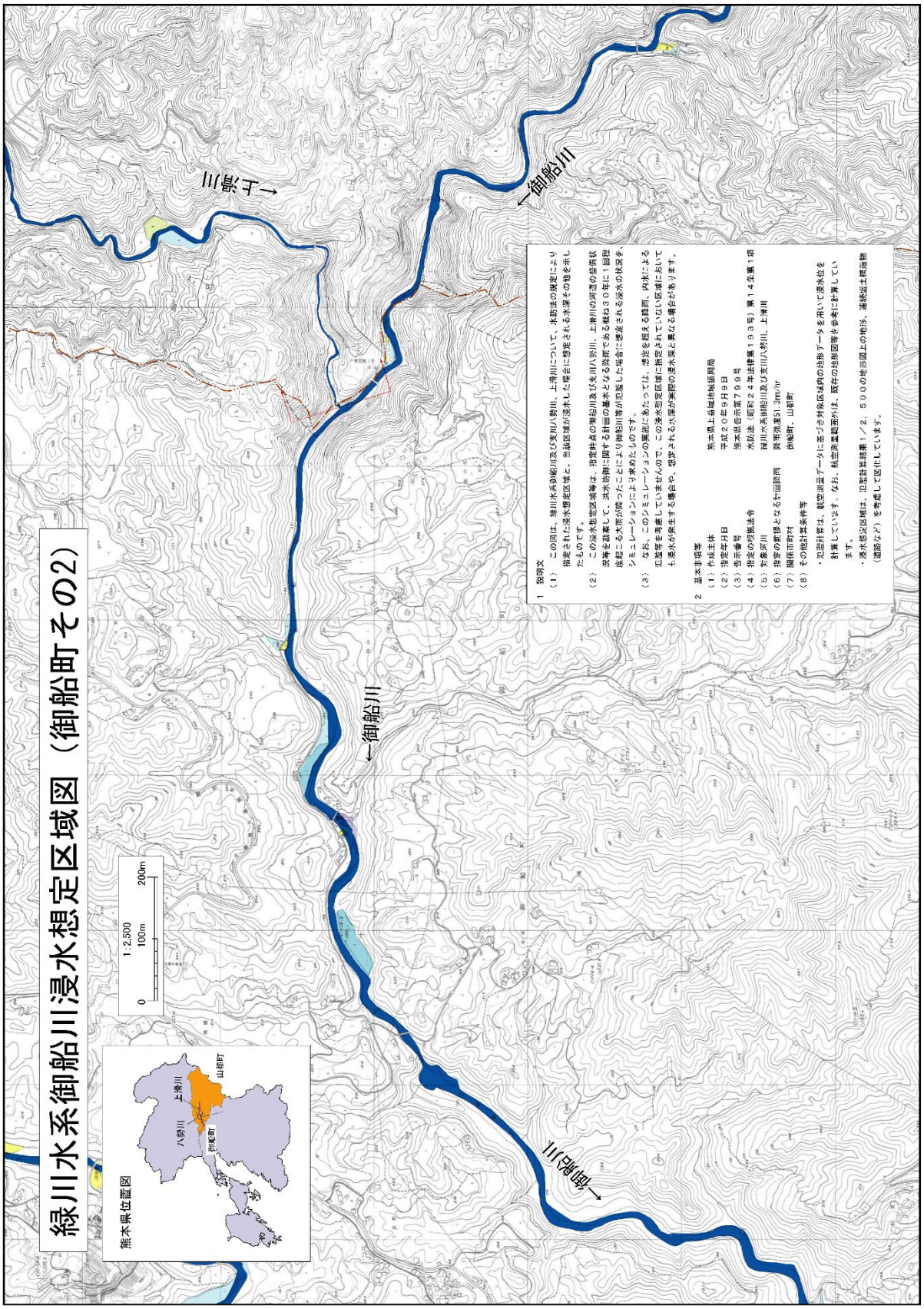
緑川水系御船川浸水想定区域図（御船町その2）
熊本県位置図
八勢川
上滑川
御船町
山都町
1:2,500
0
100m
200m
←上滑川
←御船川
←御船川
←御船川
1　説明文
（1）　この図は、緑川水系御船川及び支川八勢川、上滑川について、水防法の規定により指定された浸水想定区域と、当該区域が浸水した場合に想定される水深その他を示したものです。
（2）　この浸水想定区域等は、指定時点の御船川及び支川八勢川、上滑川の河道の整備状況等を勘案して、洪水防御に関する計画の基本となる降雨である概ね３０年に１回程度起こる大雨が降ったことにより御船川等が氾濫した場合に想定される浸水の状況を、シミュレーションにより求めたものです。
（3）　なお、このシミュレーションの実施にあたっては、想定を超える降雨、内水による氾濫等を考慮していませんので、この浸水想定区域に指定されていない区域においても浸水が発生する場合や、想定される水深が実際の浸水深と異なる場合があります。
2　基本事項等
（1）作成主体　熊本県土基城地域振興局
（2）指定年月日　平成２０年９月９日
（3）告示番号　熊本県告示第７９９号
（4）指定の根拠法令　水防法（昭和２４年法律第１９３号）第１４条第１項
（5）対象河川　緑川水系御船川及び支川八勢川、上滑川
（6）指定の前提となる計画降雨　降雨強度61.3mm/hr
（7）関係市町村　御船町、山都町
（8）その他計算条件等
・氾濫計算は、航空測量データに基づき対象区域内の地形データを用いて浸水位を計算しています。なお、航空測量範囲外は、既存の地形図等を参考に計算しています。
・浸水想定区域は、氾濫計算結果１／２，５００の地形図上の地形、連続盛土構造物（道路など）を考慮して区化しています。

資料２－３　土砂災害危険地域等

資料２－３－１　土砂災害警戒区域・特別警戒区域

御船町

	区域名	（番号）	市町村		自然現象	土砂災害警戒区域等		告示番号	告示年月日	備考
			市町村名	町・大字	の種類	警戒	特別警戒			
1	戸の上川	(441-2-004)	御船町	田代	土石流	○	○	熊本県告示第388号	平成17年4月4日	
2	下姫椿川	(441-2-016)	御船町	水越	土石流	○		熊本県告示第388号	平成17年4月4日	
3	七滝川	(441-2-009)	御船町	七滝	土石流	○	○	熊本県告示第921号	平成17年7月20日	
4	矢形川	(441-1-004)	御船町	田代	土石流	○	○	熊本県告示第1202号	平成17年10月12日	
5	上姫椿川	(441-1-013)	御船町	水越	土石流	○	○	熊本県告示第1202号	平成17年10月12日	
6	栗山沢川	(441-2-017)	御船町	水越	土石流	○	○	熊本県告示第1202号	平成17年10月12日	
7	上田代川	(441-1-002)	御船町	田代	土石流	○	○	熊本県告示第821号	平成23年8月23日	
8	田畑川	(441-2-015)	御船町	水越	土石流	○	○	熊本県告示第821号	平成23年8月23日	
9	観音寺（南木倉－１－１）	(441-1-022-1)	御船町	木倉	急傾斜地の崩壊	○	○	熊本県告示第91号	平成25年1月29日	
10	観音寺（南木倉－１－２）	(441-1-022-2)	御船町	木倉	急傾斜地の崩壊	○	○	熊本県告示第91号	平成25年1月29日	
11	観音寺（南木倉－１－３）	(441-1-022-3)	御船町	木倉	急傾斜地の崩壊	○	○	熊本県告示第91号	平成25年1月29日	
12	観音寺（南木倉－１－４）	(441-1-022-4)	御船町	木倉	急傾斜地の崩壊	○	○	熊本県告示第91号	平成25年1月29日	
13	観音寺（南木倉－１－５）	(441-1-022-5)	御船町	木倉	急傾斜地の崩壊	○	○	熊本県告示第91号	平成25年1月29日	
14	太田川	(441-1-001)	御船町	田代	土石流	○	○	熊本県告示第208号	平成25年2月8日	
15	玉来1	(441-1-039)	御船町	田代	急傾斜地の崩壊	○	○	熊本県告示第208号	平成25年2月8日	
16	牧ノ原1	(441-1-040)	御船町	田代	急傾斜地の崩壊	○	○	熊本県告示第208号	平成25年2月8日	
17	屋敷－１	(441-1-041-1)	御船町	上野	急傾斜地の崩壊	○	○	熊本県告示第208号	平成25年2月8日	
18	屋敷－２	(441-1-041-2)	御船町	上野	急傾斜地の崩壊	○	○	熊本県告示第208号	平成25年2月8日	
19	玉来６	(441-1-062)	御船町	田代	急傾斜地の崩壊	○	○	熊本県告示第208号	平成25年2月8日	
20	下山２－１	(441-2-031-1)	御船町	田代	急傾斜地の崩壊	○	○	熊本県告示第208号	平成25年2月8日	
21	下山２－２	(441-2-031-2)	御船町	田代	急傾斜地の崩壊	○	○	熊本県告示第208号	平成25年2月8日	
22	下山３	(441-2-032)	御船町	田代	急傾斜地の崩壊	○	○	熊本県告示第208号	平成25年2月8日	
23	玉来３	(441-2-064)	御船町	田代	急傾斜地の崩壊	○	○	熊本県告示第208号	平成25年2月8日	
24	玉来４	(441-2-065)	御船町	田代	急傾斜地の崩壊	○	○	熊本県告示第208号	平成25年2月8日	
25	玉来５	(441-2-066)	御船町	田代	急傾斜地の崩壊	○	○	熊本県告示第208号	平成25年2月8日	
26	玉来７	(441-2-067)	御船町	田代	急傾斜地の崩壊	○	○	熊本県告示第208号	平成25年2月8日	
27	牧ノ原２	(441-2-068)	御船町	田代	急傾斜地の崩壊	○	○	熊本県告示第208号	平成25年2月8日	
28	牧ノ原３－１	(441-2-069-1)	御船町	田代	急傾斜地の崩壊	○	○	熊本県告示第208号	平成25年2月8日	
29	牧ノ原３－２	(441-2-069-2)	御船町	田代	急傾斜地の崩壊	○	○	熊本県告示第208号	平成25年2月8日	
30	南野１	(441-2-080)	御船町	上野	急傾斜地の崩壊	○	○	熊本県告示第208号	平成25年2月8日	
31	南野２－１	(441-2-081-1)	御船町	上野	急傾斜地の崩壊	○	○	熊本県告示第208号	平成25年2月8日	
32	南野２－２	(441-2-081-2)	御船町	上野	急傾斜地の崩壊	○	○	熊本県告示第208号	平成25年2月8日	
33	高城	(441-2-082)	御船町	上野	急傾斜地の崩壊	○	○	熊本県告示第208号	平成25年2月8日	
34	戸ノ上２	(441-2-150)	御船町	田代	急傾斜地の崩壊	○	○	熊本県告示第208号	平成25年2月8日	
35	玉来	(441-3-035)	御船町	田代	急傾斜地の崩壊	○	○	熊本県告示第208号	平成25年2月8日	
36	牧の原－１	(441-3-036)	御船町	田代	急傾斜地の崩壊	○	○	熊本県告示第208号	平成25年2月8日	
37	牧の原－２	(441-3-037)	御船町	田代	急傾斜地の崩壊	○	○	熊本県告示第208号	平成25年2月8日	
38	牧の原－３	(441-3-038)	御船町	田代	急傾斜地の崩壊	○	○	熊本県告示第208号	平成25年2月8日	
39	千無田	(441-3-039)	御船町	田代	急傾斜地の崩壊	○	○	熊本県告示第208号	平成25年2月8日	
40	屋敷2	(441-3-045)	御船町	上野	急傾斜地の崩壊	○	○	熊本県告示第208号	平成25年2月8日	
41	餅畑５－１	(441-3-046-1)	御船町	上野	急傾斜地の崩壊	○	○	熊本県告示第208号	平成25年2月8日	
42	餅畑５－２	(441-3-046-2)	御船町	上野	急傾斜地の崩壊	○	○	熊本県告示第208号	平成25年2月8日	
43	餅畑５－３	(441-3-046-3)	御船町	上野	急傾斜地の崩壊	○	○	熊本県告示第208号	平成25年2月8日	
44	餅畑５－４	(441-3-046-4)	御船町	上野	急傾斜地の崩壊	○	○	熊本県告示第208号	平成25年2月8日	
45	田代川	(441-2-001)	御船町	田代	土石流	○		熊本県告示第1168号	平成26年12月12日	
46	田代川（田代川1）	(441-2-002)	御船町	田代	土石流	○		熊本県告示第1168号	平成26年12月12日	
47	中野2-1	(441-1-028-1)	御船町	田代	急傾斜地の崩壊	○	○	熊本県告示第1168号	平成26年12月12日	
48	中野2-2	(441-1-028-2)	御船町	田代	急傾斜地の崩壊	○	○	熊本県告示第1168号	平成26年12月12日	
49	中野2-3	(441-1-028-3)	御船町	田代	急傾斜地の崩壊	○	○	熊本県告示第1168号	平成26年12月12日	
50	中野2-4	(441-1-028-4)	御船町	田代	急傾斜地の崩壊	○	○	熊本県告示第1168号	平成26年12月12日	
51	中野2-5	(441-1-028-5)	御船町	田代	急傾斜地の崩壊	○	○	熊本県告示第1168号	平成26年12月12日	
52	中野2-6	(441-1-028-6)	御船町	田代	急傾斜地の崩壊	○	○	熊本県告示第1168号	平成26年12月12日	
53	座女木1	(441-2-033)	御船町	田代	急傾斜地の崩壊	○	○	熊本県告示第1168号	平成26年12月12日	
54	座女木2-1	(441-2-034-1)	御船町	田代	急傾斜地の崩壊	○	○	熊本県告示第1168号	平成26年12月12日	
55	座女木2-2	(441-2-034-2)	御船町	田代	急傾斜地の崩壊	○	○	熊本県告示第1168号	平成26年12月12日	
56	座女木3	(441-2-035)	御船町	田代	急傾斜地の崩壊	○	○	熊本県告示第1168号	平成26年12月12日	
57	座女木4-1	(441-2-036-1)	御船町	田代	急傾斜地の崩壊	○	○	熊本県告示第1168号	平成26年12月12日	
58	座女木4-2	(441-2-036-2)	御船町	田代	急傾斜地の崩壊	○	○	熊本県告示第1168号	平成26年12月12日	
59	座女木5	(441-2-037)	御船町	田代	急傾斜地の崩壊	○	○	熊本県告示第1168号	平成26年12月12日	
60	中野3	(441-2-038)	御船町	田代	急傾斜地の崩壊	○	○	熊本県告示第1168号	平成26年12月12日	
61	中野4	(441-2-039)	御船町	田代	急傾斜地の崩壊	○	○	熊本県告示第1168号	平成26年12月12日	
62	中野5	(441-2-040)	御船町	田代	急傾斜地の崩壊	○	○	熊本県告示第1168号	平成26年12月12日	
63	中野1	(441-2-154)	御船町	田代	急傾斜地の崩壊	○	○	熊本県告示第1168号	平成26年12月12日	
64	中野-1	(441-3-020-1)	御船町	田代	急傾斜地の崩壊	○	○	熊本県告示第1168号	平成26年12月12日	
65	中野-2	(441-3-020-2)	御船町	田代	急傾斜地の崩壊	○	○	熊本県告示第1168号	平成26年12月12日	
66	木戸屋	(441-3-021)	御船町	田代	急傾斜地の崩壊	○	○	熊本県告示第1168号	平成26年12月12日	
67	河内川	(441-2-005)	御船町	木倉	土石流	○	○	熊本県告示第1169号	平成26年12月12日	
68	宗心原-1	(441-1-023-1)	御船町	木倉	急傾斜地の崩壊	○	○	熊本県告示第1169号	平成26年12月12日	
69	宗心原-2	(441-1-023-2)	御船町	木倉	急傾斜地の崩壊	○	○	熊本県告示第1169号	平成26年12月12日	
70	栗山-1	(441-1-042-1)	御船町	上野	急傾斜地の崩壊	○	○	熊本県告示第1169号	平成26年12月12日	
71	栗山-2	(441-1-042-2)	御船町	上野	急傾斜地の崩壊	○	○	熊本県告示第1169号	平成26年12月12日	
72	古閑迫-1	(441-1-043-1)	御船町	上野	急傾斜地の崩壊	○	○	熊本県告示第1169号	平成26年12月12日	
73	古閑迫-2	(441-1-043-2)	御船町	上野	急傾斜地の崩壊	○	○	熊本県告示第1169号	平成26年12月12日	
74	古閑迫-3	(441-1-043-3)	御船町	上野	急傾斜地の崩壊	○	○	熊本県告示第1169号	平成26年12月12日	
75	河内1	(441-2-023)	御船町	木倉	急傾斜地の崩壊	○	○	熊本県告示第1169号	平成26年12月12日	
76	河内2	(441-2-024)	御船町	木倉	急傾斜地の崩壊	○	○	熊本県告示第1169号	平成26年12月12日	
77	河内4	(441-2-026)	御船町	木倉	急傾斜地の崩壊	○	○	熊本県告示第1169号	平成26年12月12日	
78	河内5	(441-2-027)	御船町	木倉	急傾斜地の崩壊	○	○	熊本県告示第1169号	平成26年12月12日	
79	餅畑1(古閑原1)-1	(441-2-087-1)	御船町	上野	急傾斜地の崩壊	○	○	熊本県告示第1169号	平成26年12月12日	
80	餅畑1(古閑原1)-2	(441-2-087-2)	御船町	上野	急傾斜地の崩壊	○	○	熊本県告示第1169号	平成26年12月12日	
81	餅畑2	(441-2-088)	御船町	上野	急傾斜地の崩壊	○	○	熊本県告示第1169号	平成26年12月12日	
82	餅畑3	(441-2-089)	御船町	上野	急傾斜地の崩壊	○	○	熊本県告示第1169号	平成26年12月12日	
83	餅畑4(古閑迫1)-1	(441-2-090-1)	御船町	上野	急傾斜地の崩壊	○	○	熊本県告示第1169号	平成26年12月12日	
84	餅畑4(古閑迫1)-2	(441-2-090-2)	御船町	上野	急傾斜地の崩壊	○	○	熊本県告示第1169号	平成26年12月12日	
85	河内(河内6)-1	(441-2-001(人)-1)	御船町	木倉	急傾斜地の崩壊	○	○	熊本県告示第1169号	平成26年12月12日	
86	河内(河内6)-2	(441-2-001(人)-2)	御船町	木倉	急傾斜地の崩壊	○	○	熊本県告示第1169号	平成26年12月12日	
87	河内(河内7)	(441-3-014)	御船町	木倉	急傾斜地の崩壊	○	○	熊本県告示第1169号	平成26年12月12日	
88	河内(河内9)	(441-3-016)	御船町	木倉	急傾斜地の崩壊	○	○	熊本県告示第1169号	平成26年12月12日	
89	河内(河内10)	(441-3-017)	御船町	木倉	急傾斜地の崩壊	○	○	熊本県告示第1169号	平成26年12月12日	
90	河内(河内11)	(441-3-018)	御船町	上野	急傾斜地の崩壊	○	○	熊本県告示第1169号	平成26年12月12日	
91	河内(河内12)	(441-3-019)	御船町	田代	急傾斜地の崩壊	○	○	熊本県告示第1169号	平成26年12月12日	
92	餅畑6(古閑原2)-1	(441-3-047-1)	御船町	上野	急傾斜地の崩壊	○	○	熊本県告示第1169号	平成26年12月12日	

	区域名	（番号）	市町村		自然現象	土砂災害警戒区域等		告示番号	告示年月日	備考
			市町村名	町・大字	の種類	警戒	特別警戒			
93	餅畑6(古関原2)-2	(441-3-047-2)	御船町	上野	急傾斜地の崩壊	○	○	熊本県告示第1169号	平成26年12月12日	
94	日向(餅畑7)	(441-3-048)	御船町	上野	急傾斜地の崩壊	○	○	熊本県告示第1169号	平成26年12月12日	
95	木倉川(宮ノ原川)	(441-2-006)	御船町	木倉	土石流	○	○	熊本県告示第305号	平成27年3月24日	
96	上梅木2-1	(441-1-017-1)	御船町	滝尾	急傾斜地の崩壊	○	○	熊本県告示第312号	平成27年3月27日	
97	上梅木2-2	(441-1-017-2)	御船町	滝尾	急傾斜地の崩壊	○	○	熊本県告示第312号	平成27年3月27日	
98	上梅木2-3	(441-1-017-3)	御船町	滝尾	急傾斜地の崩壊	○	○	熊本県告示第312号	平成27年3月27日	
99	上梅木2-4	(441-1-017-4)	御船町	滝尾	急傾斜地の崩壊	○	○	熊本県告示第312号	平成27年3月27日	
100	松ノ生1	(441-1-048)	御船町 山都町	七滝 島木	急傾斜地の崩壊	○	○	熊本県告示第312号	平成27年3月27日	山都町と重複
101	藤木1-1	(441-1-049-1)	御船町	水越	急傾斜地の崩壊	○	○	熊本県告示第312号	平成27年3月27日	
102	藤木1-2	(441-1-049-2)	御船町	水越	急傾斜地の崩壊	○	○	熊本県告示第312号	平成27年3月27日	
103	藤木1-3	(441-1-049-3)	御船町	水越	急傾斜地の崩壊	○		熊本県告示第312号	平成27年3月27日	
104	藤木2-1	(441-1-050-1)	御船町	水越	急傾斜地の崩壊	○	○	熊本県告示第312号	平成27年3月27日	
105	藤木2-2	(441-1-050-2)	御船町	水越	急傾斜地の崩壊	○	○	熊本県告示第312号	平成27年3月27日	
106	藤木2-3	(441-1-050-3)	御船町	水越	急傾斜地の崩壊	○	○	熊本県告示第312号	平成27年3月27日	
107	有水1	(441-1-051)	御船町	水越	急傾斜地の崩壊	○	○	熊本県告示第312号	平成27年3月27日	
108	有水2	(441-1-052)	御船町	水越	急傾斜地の崩壊	○	○	熊本県告示第312号	平成27年3月27日	
109	水越-1	(441-1-053-1)	御船町	水越	急傾斜地の崩壊	○	○	熊本県告示第312号	平成27年3月27日	
110	水越-2	(441-1-053-2)	御船町	水越	急傾斜地の崩壊	○	○	熊本県告示第312号	平成27年3月27日	
111	田畑1	(441-1-055)	御船町	水越	急傾斜地の崩壊	○	○	熊本県告示第312号	平成27年3月27日	
112	田畑2-1	(441-1-056-1)	御船町	水越	急傾斜地の崩壊	○	○	熊本県告示第312号	平成27年3月27日	
113	田畑2-2	(441-1-056-2)	御船町	水越	急傾斜地の崩壊	○	○	熊本県告示第312号	平成27年3月27日	
114	松ノ生2	(441-2-105)	御船町	七滝	急傾斜地の崩壊	○	○	熊本県告示第312号	平成27年3月27日	
115	松ノ生4	(441-2-107)	御船町	七滝 水越	急傾斜地の崩壊	○	○	熊本県告示第312号	平成27年3月27日	
116	松ノ生6	(441-2-108)	御船町	七滝	急傾斜地の崩壊	○	○	熊本県告示第312号	平成27年3月27日	
117	松ノ生5	(441-2-109)	御船町	七滝 水越	急傾斜地の崩壊	○	○	熊本県告示第312号	平成27年3月27日	
118	藤木3-1	(441-2-110-1)	御船町	水越	急傾斜地の崩壊	○	○	熊本県告示第312号	平成27年3月27日	
119	藤木3-2	(441-2-110-2)	御船町	水越	急傾斜地の崩壊	○	○	熊本県告示第312号	平成27年3月27日	
120	藤木4-1	(441-2-111-1)	御船町	七滝	急傾斜地の崩壊	○	○	熊本県告示第312号	平成27年3月27日	
121	藤木4-2	(441-2-111-2)	御船町	七滝	急傾斜地の崩壊	○	○	熊本県告示第312号	平成27年3月27日	
122	木の末1	(441-2-113)	御船町	七滝	急傾斜地の崩壊	○	○	熊本県告示第312号	平成27年3月27日	
123	木の末2-1	(441-2-114-1)	御船町	七滝	急傾斜地の崩壊	○	○	熊本県告示第312号	平成27年3月27日	
124	木の末2-2	(441-2-114-2)	御船町	七滝	急傾斜地の崩壊	○	○	熊本県告示第312号	平成27年3月27日	
125	木の末2-3	(441-2-114-3)	御船町	七滝	急傾斜地の崩壊	○	○	熊本県告示第312号	平成27年3月27日	
126	木の末3-1	(441-2-115-1)	御船町	七滝	急傾斜地の崩壊	○	○	熊本県告示第312号	平成27年3月27日	
127	木の末3-2	(441-2-115-2)	御船町	七滝	急傾斜地の崩壊	○	○	熊本県告示第312号	平成27年3月27日	
128	木の末4	(441-2-116)	御船町	七滝	急傾斜地の崩壊	○	○	熊本県告示第312号	平成27年3月27日	
129	有水4	(441-2-117)	御船町	水越	急傾斜地の崩壊	○	○	熊本県告示第312号	平成27年3月27日	
130	有水5	(441-2-120)	御船町	水越	急傾斜地の崩壊	○	○	熊本県告示第312号	平成27年3月27日	
131	栗山2	(441-2-122)	御船町	水越	急傾斜地の崩壊	○	○	熊本県告示第312号	平成27年3月27日	
132	町5-1	(441-2-125-1)	御船町	水越	急傾斜地の崩壊	○	○	熊本県告示第312号	平成27年3月27日	
133	町5-2	(441-2-125-2)	御船町	水越	急傾斜地の崩壊	○	○	熊本県告示第312号	平成27年3月27日	
134	町2-1	(441-2-126-1)	御船町	水越	急傾斜地の崩壊	○	○	熊本県告示第312号	平成27年3月27日	
135	町2-2	(441-2-126-2)	御船町	水越	急傾斜地の崩壊	○	○	熊本県告示第312号	平成27年3月27日	
136	田畑3	(441-2-128)	御船町	水越	急傾斜地の崩壊	○	○	熊本県告示第312号	平成27年3月27日	
137	田畑4-1	(441-2-130-1)	御船町	水越	急傾斜地の崩壊	○	○	熊本県告示第312号	平成27年3月27日	
138	田畑4-2	(441-2-130-2)	御船町	水越	急傾斜地の崩壊	○	○	熊本県告示第312号	平成27年3月27日	
139	上梅木3	(441-2-144)	御船町	滝尾	急傾斜地の崩壊	○	○	熊本県告示第312号	平成27年3月27日	
140	有水3-1	(441-2-155-1)	御船町	水越	急傾斜地の崩壊	○	○	熊本県告示第312号	平成27年3月27日	
141	有水3-2	(441-2-155-2)	御船町	水越	急傾斜地の崩壊	○	○	熊本県告示第312号	平成27年3月27日	
142	有水3-3	(441-2-155-3)	御船町	水越	急傾斜地の崩壊	○	○	熊本県告示第312号	平成27年3月27日	
143	吹野１－１	(441-1-045-1)	御船町	七滝	急傾斜地の崩壊	○	○	熊本県告示第331号	平成27年3月27日	
144	吹野１－２	(441-1-045-2)	御船町	七滝	急傾斜地の崩壊	○	○	熊本県告示第331号	平成27年3月27日	
145	吹野１－３	(441-1-045-3)	御船町	七滝	急傾斜地の崩壊	○	○	熊本県告示第331号	平成27年3月27日	
146	吹野2	(441-1-046)	御船町	七滝	急傾斜地の崩壊	○	○	熊本県告示第331号	平成27年3月27日	
147	吹野3	(441-2-101)	御船町	七滝	急傾斜地の崩壊	○	○	熊本県告示第331号	平成27年3月27日	
148	吹野4	(441-2-102)	御船町	七滝	急傾斜地の崩壊	○	○	熊本県告示第331号	平成27年3月27日	
149	吹野5	(441-2-103)	御船町	七滝	急傾斜地の崩壊	○	○	熊本県告示第331号	平成27年3月27日	
150	田迎沢	(441-1-005)	御船町	滝尾	土石流	○	○	熊本県告示第332号	平成27年3月27日	
151	滝尾川	(441-1-006)	御船町	滝尾	土石流	○	○	熊本県告示第332号	平成27年3月27日	
152	黒谷川	(441-1-007)	御船町	木倉 滝尾	土石流	○	○	熊本県告示第332号	平成27年3月27日	
153	滝園川	(441-1-008)	御船町	七滝	土石流	○		熊本県告示第332号	平成27年3月27日	
154	玉虫川	(441-1-012)	御船町	滝尾	土石流	○	○	熊本県告示第332号	平成27年3月27日	
155	下鶴川	(441-2-007)	御船町	滝尾	土石流	○	○	熊本県告示第332号	平成27年3月27日	
156	東禅寺1-1	(441-1-006-1)	御船町	辺田見	急傾斜地の崩壊	○	○	熊本県告示第332号	平成27年3月27日	
157	東禅寺1-2	(441-1-006-2)	御船町	辺田見	急傾斜地の崩壊	○	○	熊本県告示第332号	平成27年3月27日	
158	田迎1	(441-1-007)	御船町	滝尾	急傾斜地の崩壊	○	○	熊本県告示第332号	平成27年3月27日	
159	田迎2	(441-1-008)	御船町	滝尾	急傾斜地の崩壊	○	○	熊本県告示第332号	平成27年3月27日	
160	田迎3	(441-1-009)	御船町	滝尾	急傾斜地の崩壊	○	○	熊本県告示第332号	平成27年3月27日	
161	田迎4	(441-1-010)	御船町	滝尾	急傾斜地の崩壊	○	○	熊本県告示第332号	平成27年3月27日	
162	横野1	(441-1-011)	御船町	滝尾	急傾斜地の崩壊	○	○	熊本県告示第332号	平成27年3月27日	
163	横野2－1	(441-1-012-1)	御船町	滝尾	急傾斜地の崩壊	○	○	熊本県告示第332号	平成27年3月27日	
164	横野2－2	(441-1-012-2)	御船町	滝尾	急傾斜地の崩壊	○	○	熊本県告示第332号	平成27年3月27日	
165	下鶴1－1	(441-1-014-1)	御船町	滝尾	急傾斜地の崩壊	○	○	熊本県告示第332号	平成27年3月27日	
166	下鶴1－2	(441-1-014-2)	御船町	滝尾	急傾斜地の崩壊	○		熊本県告示第332号	平成27年3月27日	
167	下鶴2－1	(441-1-015-1)	御船町	滝尾	急傾斜地の崩壊	○	○	熊本県告示第332号	平成27年3月27日	
168	下鶴2－2	(441-1-015-2)	御船町	滝尾	急傾斜地の崩壊	○	○	熊本県告示第332号	平成27年3月27日	
169	下鶴2－3	(441-1-015-3)	御船町	滝尾	急傾斜地の崩壊	○	○	熊本県告示第332号	平成27年3月27日	
170	下鶴2－4	(441-1-015-4)	御船町	滝尾	急傾斜地の崩壊	○	○	熊本県告示第332号	平成27年3月27日	
171	滝園1	(441-1-044)	御船町	七滝	急傾斜地の崩壊	○	○	熊本県告示第332号	平成27年3月27日	
172	玉虫3	(441-1-003(人))	御船町	滝尾	急傾斜地の崩壊	○	○	熊本県告示第332号	平成27年3月27日	
173	中辺田見(上辺田見)	(441-2-005)	御船町	辺田見	急傾斜地の崩壊	○	○	熊本県告示第332号	平成27年3月27日	
174	下辺田見4(上辺田見2)-1	(441-2-006-1)	御船町	辺田見	急傾斜地の崩壊	○	○	熊本県告示第332号	平成27年3月27日	
175	下辺田見4(上辺田見2)-2	(441-2-006-2)	御船町	辺田見	急傾斜地の崩壊	○	○	熊本県告示第332号	平成27年3月27日	
176	下辺田見3(田迎5)	(441-2-007)	御船町	滝尾	急傾斜地の崩壊	○	○	熊本県告示第332号	平成27年3月27日	
177	横野5－1	(441-2-009-1)	御船町	滝尾	急傾斜地の崩壊	○	○	熊本県告示第332号	平成27年3月27日	
178	横野5－2	(441-2-009-2)	御船町	滝尾	急傾斜地の崩壊	○	○	熊本県告示第332号	平成27年3月27日	
179	横野5－3	(441-2-009-3)	御船町	滝尾	急傾斜地の崩壊	○	○	熊本県告示第332号	平成27年3月27日	
180	横野5－4	(441-2-009-4)	御船町	滝尾	急傾斜地の崩壊	○	○	熊本県告示第332号	平成27年3月27日	
181	横野4	(441-2-010)	御船町	滝尾	急傾斜地の崩壊	○	○	熊本県告示第332号	平成27年3月27日	
182	横野6	(441-2-011)	御船町	滝尾	急傾斜地の崩壊	○	○	熊本県告示第332号	平成27年3月27日	
183	下鶴4	(441-2-013)	御船町	滝尾	急傾斜地の崩壊	○	○	熊本県告示第332号	平成27年3月27日	
184	下鶴3	(441-2-014)	御船町	滝尾	急傾斜地の崩壊	○	○	熊本県告示第332号	平成27年3月27日	
185	下梅木1	(441-2-015)	御船町	滝尾	急傾斜地の崩壊	○	○	熊本県告示第332号	平成27年3月27日	

	区域名	（番号）	市町村		自然現象	土砂災害警戒区域等		告示番号	告示年月日	備考
			市町村名	町・大字	の種類	警戒	特別警戒			
186	下梅木2	(441-2-016)	御船町	滝尾	急傾斜地の崩壊	○	○	熊本県告示第332号	平成27年3月27日	
187	下梅木4(上梅木6)	(441-2-018)	御船町	滝尾	急傾斜地の崩壊	○	○	熊本県告示第332号	平成27年3月27日	
188	南木倉	(441-2-022)	御船町	木倉	急傾斜地の崩壊	○	○	熊本県告示第332号	平成27年3月27日	
189	滝園3	(441-2-095)	御船町	七滝	急傾斜地の崩壊	○	○	熊本県告示第332号	平成27年3月27日	
190	滝園2	(441-2-096)	御船町	七滝	急傾斜地の崩壊	○	○	熊本県告示第332号	平成27年3月27日	
191	滝園4－1	(441-2-097-1)	御船町	七滝	急傾斜地の崩壊	○	○	熊本県告示第332号	平成27年3月27日	
192	滝園4－2	(441-2-097-2)	御船町	七滝	急傾斜地の崩壊	○	○	熊本県告示第332号	平成27年3月27日	
193	滝園5(向山3)	(441-2-099)	御船町	七滝	急傾斜地の崩壊	○	○	熊本県告示第332号	平成27年3月27日	
194	小川野1－1	(441-2-100-1)	御船町	七滝	急傾斜地の崩壊	○	○	熊本県告示第332号	平成27年3月27日	
195	小川野1－2	(441-2-100-2)	御船町	七滝	急傾斜地の崩壊	○	○	熊本県告示第332号	平成27年3月27日	
196	東禅寺2	(441-2-141)	御船町	辺田見	急傾斜地の崩壊	○	○	熊本県告示第332号	平成27年3月27日	
197	下辺田見1(上辺田見3)	(441-2-142)	御船町	辺田見	急傾斜地の崩壊	○	○	熊本県告示第332号	平成27年3月27日	
198	玉虫1	(441-2-143)	御船町	滝尾	急傾斜地の崩壊	○	○	熊本県告示第332号	平成27年3月27日	
199	下辺田見(上辺田見4)－1	(441-3-001-1)	御船町	辺田見	急傾斜地の崩壊	○	○	熊本県告示第332号	平成27年3月27日	
200	下辺田見(上辺田見4)－2	(441-3-001-2)	御船町	辺田見	急傾斜地の崩壊	○	○	熊本県告示第332号	平成27年3月27日	
201	下辺田見(上辺田見5)	(441-3-002)	御船町	辺田見	急傾斜地の崩壊	○	○	熊本県告示第332号	平成27年3月27日	
202	下辺田見(上辺田見6)	(441-3-003)	御船町	辺田見	急傾斜地の崩壊	○	○	熊本県告示第332号	平成27年3月27日	
203	横野(横野7)	(441-3-005)	御船町	滝尾	急傾斜地の崩壊	○	○	熊本県告示第332号	平成27年3月27日	
204	横野(横野8)	(441-3-006)	御船町	滝尾	急傾斜地の崩壊	○	○	熊本県告示第332号	平成27年3月27日	
205	横野(横野9)－1	(441-3-007-1)	御船町	滝尾	急傾斜地の崩壊	○	○	熊本県告示第332号	平成27年3月27日	
206	横野(横野9)－2	(441-3-007-2)	御船町	滝尾	急傾斜地の崩壊	○	○	熊本県告示第332号	平成27年3月27日	
207	下鶴－1	(441-3-010-1)	御船町	滝尾	急傾斜地の崩壊	○	○	熊本県告示第332号	平成27年3月27日	
208	下鶴－2	(441-3-010-2)	御船町	滝尾	急傾斜地の崩壊	○	○	熊本県告示第332号	平成27年3月27日	
209	滝園8	(441-3-052)	御船町	七滝	急傾斜地の崩壊	○	○	熊本県告示第332号	平成27年3月27日	
210	滝園10－1	(441-3-054-1)	御船町	七滝	急傾斜地の崩壊	○	○	熊本県告示第332号	平成27年3月27日	
211	滝園10－2	(441-3-054-2)	御船町	七滝	急傾斜地の崩壊	○	○	熊本県告示第332号	平成27年3月27日	
212	滝園11	(441-3-055)	御船町	七滝	急傾斜地の崩壊	○	○	熊本県告示第332号	平成27年3月27日	
213	小川野3	(441-3-057)	御船町	七滝	急傾斜地の崩壊	○	○	熊本県告示第332号	平成27年3月27日	
214	小川野4	(441-3-058)	御船町	七滝	急傾斜地の崩壊	○	○	熊本県告示第332号	平成27年3月27日	
215	小川野5	(441-3-059)	御船町	七滝	急傾斜地の崩壊	○	○	熊本県告示第332号	平成27年3月27日	
216	馬立1-1	(441-1-058-1)	御船町	水越	急傾斜地の崩壊	○	○	熊本県告示第333号	平成27年3月27日	
217	馬立1-2	(441-1-058-2)	御船町	水越	急傾斜地の崩壊	○	○	熊本県告示第333号	平成27年3月27日	
218	赤松2	(441-1-059)	御船町	水越	急傾斜地の崩壊	○	○	熊本県告示第333号	平成27年3月27日	
219	五ヶ瀬1-1	(441-1-060-1)	御船町	水越	急傾斜地の崩壊	○	○	熊本県告示第333号	平成27年3月27日	
220	五ヶ瀬1-2	(441-1-060-2)	御船町	水越	急傾斜地の崩壊	○	○	熊本県告示第333号	平成27年3月27日	
221	姫椿1-1	(441-2-118-1)	御船町	水越	急傾斜地の崩壊	○	○	熊本県告示第333号	平成27年3月27日	
222	姫椿1-2	(441-2-118-2)	御船町	水越	急傾斜地の崩壊	○	○	熊本県告示第333号	平成27年3月27日	
223	姫椿2	(441-2-119)	御船町	水越	急傾斜地の崩壊	○	○	熊本県告示第333号	平成27年3月27日	
224	馬立4	(441-2-131)	御船町	水越	急傾斜地の崩壊	○	○	熊本県告示第333号	平成27年3月27日	
225	五ヶ瀬2-1	(441-2-135-1)	御船町	水越	急傾斜地の崩壊	○	○	熊本県告示第333号	平成27年3月27日	
226	五ヶ瀬2-2	(441-2-135-2)	御船町	水越	急傾斜地の崩壊	○	○	熊本県告示第333号	平成27年3月27日	
227	五ヶ瀬3-1	(441-2-136-1)	御船町	水越	急傾斜地の崩壊	○	○	熊本県告示第333号	平成27年3月27日	
228	五ヶ瀬3-2	(441-2-136-2)	御船町	水越	急傾斜地の崩壊	○	○	熊本県告示第333号	平成27年3月27日	
229	五ヶ瀬3-3	(441-2-136-3)	御船町	水越	急傾斜地の崩壊	○	○	熊本県告示第333号	平成27年3月27日	
230	五ヶ瀬5	(441-2-137)	御船町	水越	急傾斜地の崩壊	○	○	熊本県告示第333号	平成27年3月27日	
231	姫椿3	(441-3-064)	御船町	水越	急傾斜地の崩壊	○	○	熊本県告示第333号	平成27年3月27日	
232	姫椿4	(441-3-065)	御船町	水越	急傾斜地の崩壊	○	○	熊本県告示第333号	平成27年3月27日	
233	姫椿5-1	(441-3-066-1)	御船町	水越	急傾斜地の崩壊	○	○	熊本県告示第333号	平成27年3月27日	
234	姫椿5-3	(441-3-066-3)	御船町	水越	急傾斜地の崩壊	○	○	熊本県告示第333号	平成27年3月27日	
235	明目野1	(441-3-089)	御船町	水越	急傾斜地の崩壊	○	○	熊本県告示第333号	平成27年3月27日	
236	後谷川1	(445-1-010)	山都町 御船町	葛原 水越	土石流	○	○	熊本県告示第333号	平成27年3月27日	山都町と重複
237	玉虫2-1	(441-2-008-1)	御船町	滝尾	急傾斜地の崩壊	○	○	熊本県告示第810号	平成27年9月18日	
238	玉虫2-2	(441-2-008-2)	御船町	滝尾	急傾斜地の崩壊	○	○	熊本県告示第810号	平成27年9月18日	
239	下梅木3	(441-2-017)	御船町	滝尾	急傾斜地の崩壊	○	○	熊本県告示第810号	平成27年9月18日	
240	滝園6(向山4)	(441-2-098)	御船町	七滝	急傾斜地の崩壊	○	○	熊本県告示第810号	平成27年9月18日	
241	滝園9	(441-3-053)	御船町	七滝	急傾斜地の崩壊	○	○	熊本県告示第810号	平成27年9月18日	
242	木の末5(小川野6)-1	(441-3-060-1)	御船町	七滝	急傾斜地の崩壊	○	○	熊本県告示第810号	平成27年9月18日	
243	木の末5(小川野6)-2	(441-3-060-2)	御船町	七滝	急傾斜地の崩壊	○	○	熊本県告示第810号	平成27年9月18日	
244	藤木川-1	(441-1-009-1)	御船町	水越	土石流	○		熊本県告示第820号	平成27年9月18日	
245	藤木川-2	(441-1-009-2)	御船町	水越	土石流	○	○	熊本県告示第820号	平成27年9月18日	
246	藤木川-3	(441-1-009-3)	御船町	水越	土石流	○	○	熊本県告示第820号	平成27年9月18日	
247	梅木川	(441-1-010)	御船町	滝尾	土石流	○	○	熊本県告示第820号	平成27年9月18日	
248	上梅木川	(441-1-011)	御船町	滝尾	土石流	○		熊本県告示第820号	平成27年9月18日	
249	栗山川	(441-1-014)	御船町	水越	土石流	○		熊本県告示第820号	平成27年9月18日	
250	藤木沢1	(441-2-010)	御船町	水越	土石流	○		熊本県告示第820号	平成27年9月18日	
251	藤木沢2	(441-2-011)	御船町	水越	土石流	○	○	熊本県告示第820号	平成27年9月18日	
252	木の末沢	(441-2-012)	御船町	七滝	土石流	○	○	熊本県告示第820号	平成27年9月18日	
253	中入川	(441-2-013)	御船町	滝尾	土石流	○	○	熊本県告示第820号	平成27年9月18日	
254	上梅木1	(441-1-016)	御船町	滝尾	急傾斜地の崩壊	○	○	熊本県告示第820号	平成27年9月18日	
255	粒麦-1	(441-1-018-1)	御船町	水越	急傾斜地の崩壊	○	○	熊本県告示第820号	平成27年9月18日	
256	粒麦-2	(441-1-018-2)	御船町	水越	急傾斜地の崩壊	○	○	熊本県告示第820号	平成27年9月18日	
257	粒麦-3	(441-1-018-3)	御船町	水越	急傾斜地の崩壊	○	○	熊本県告示第820号	平成27年9月18日	
258	向山-1	(441-1-047-1)	御船町	七滝	急傾斜地の崩壊	○	○	熊本県告示第820号	平成27年9月18日	
259	向山-2	(441-1-047-2)	御船町	七滝	急傾斜地の崩壊	○	○	熊本県告示第820号	平成27年9月18日	
260	向山-3	(441-1-047-3)	御船町	七滝	急傾斜地の崩壊	○	○	熊本県告示第820号	平成27年9月18日	
261	町1	(441-1-057)	御船町	水越	急傾斜地の崩壊	○	○	熊本県告示第820号	平成27年9月18日	
262	上梅木4	(441-2-019)	御船町	滝尾	急傾斜地の崩壊	○	○	熊本県告示第820号	平成27年9月18日	
263	上梅木5	(441-2-020)	御船町	滝尾	急傾斜地の崩壊	○	○	熊本県告示第820号	平成27年9月18日	
264	向山(向山2)	(441-2-104)	御船町	七滝	急傾斜地の崩壊	○	○	熊本県告示第820号	平成27年9月18日	
265	松ノ生3	(441-2-106)	御船町	七滝	急傾斜地の崩壊	○	○	熊本県告示第820号	平成27年9月18日	
266	藤木5(大平)	(441-2-112)	御船町	七滝	急傾斜地の崩壊	○	○	熊本県告示第820号	平成27年9月18日	
267	有水6-1	(441-2-121-1)	御船町	水越	急傾斜地の崩壊	○	○	熊本県告示第820号	平成27年9月18日	
268	有水6-2	(441-2-121-2)	御船町	水越	急傾斜地の崩壊	○	○	熊本県告示第820号	平成27年9月18日	
269	栗山1	(441-2-123)	御船町	水越	急傾斜地の崩壊	○	○	熊本県告示第820号	平成27年9月18日	
270	町4-1	(441-2-124-1)	御船町	水越	急傾斜地の崩壊	○	○	熊本県告示第820号	平成27年9月18日	
271	町4-2	(441-2-124-2)	御船町	水越	急傾斜地の崩壊	○	○	熊本県告示第820号	平成27年9月18日	
272	町4-3	(441-2-124-3)	御船町	水越	急傾斜地の崩壊	○		熊本県告示第820号	平成27年9月18日	
273	町3	(441-2-127)	御船町	水越	急傾斜地の崩壊	○	○	熊本県告示第820号	平成27年9月18日	
274	上梅木(上梅木7)	(441-3-011)	御船町	滝尾	急傾斜地の崩壊	○	○	熊本県告示第820号	平成27年9月18日	
275	上梅木(上梅木8)	(441-3-012)	御船町	滝尾	急傾斜地の崩壊	○	○	熊本県告示第820号	平成27年9月18日	
276	松ノ生7(木の末6)	(441-3-061)	御船町	七滝	急傾斜地の崩壊	○	○	熊本県告示第820号	平成27年9月18日	
277	藤木6	(441-3-062)	御船町	七滝	急傾斜地の崩壊	○	○	熊本県告示第820号	平成27年9月18日	
278	藤木7	(441-3-063)	御船町	七滝	急傾斜地の崩壊	○	○	熊本県告示第820号	平成27年9月18日	
279	有水7	(441-3-068)	御船町	水越	急傾斜地の崩壊	○	○	熊本県告示第820号	平成27年9月18日	
280	栗山3-1	(441-3-069-1)	御船町	水越	急傾斜地の崩壊	○	○	熊本県告示第820号	平成27年9月18日	

	区域名	（番号）	市町村		自然現象	土砂災害警戒区域等		告示番号	告示年月日	備考
			市町村名	町・大字	の種類	警戒	特別警戒			
281	栗山3-2	(441-3-069-2)	御船町	水越	急傾斜地の崩壊	○	○	熊本県告示第820号	平成27年9月18日	
282	町6	(441-3-070)	御船町	水越	急傾斜地の崩壊	○	○	熊本県告示第820号	平成27年9月18日	
283	町7-1	(441-3-071-1)	御船町	水越	急傾斜地の崩壊	○	○	熊本県告示第820号	平成27年9月18日	
284	町7-2	(441-3-071-2)	御船町	水越	急傾斜地の崩壊	○	○	熊本県告示第820号	平成27年9月18日	
285	町8	(441-3-072)	御船町	水越	急傾斜地の崩壊	○	○	熊本県告示第820号	平成27年9月18日	
286	町9-1	(441-3-073-1)	御船町	水越	急傾斜地の崩壊	○	○	熊本県告示第820号	平成27年9月18日	
287	町9-2	(441-3-073-2)	御船町	水越	急傾斜地の崩壊	○	○	熊本県告示第820号	平成27年9月18日	
288	町10-1	(441-3-074-1)	御船町	水越	急傾斜地の崩壊	○	○	熊本県告示第820号	平成27年9月18日	
289	町10-2	(441-3-074-2)	御船町	水越	急傾斜地の崩壊	○	○	熊本県告示第820号	平成27年9月18日	
290	町11	(441-3-075)	御船町	水越	急傾斜地の崩壊	○	○	熊本県告示第820号	平成27年9月18日	
291	町12	(441-3-076)	御船町	水越	急傾斜地の崩壊	○	○	熊本県告示第820号	平成27年9月18日	
292	町13-1	(441-3-077-1)	御船町	水越	急傾斜地の崩壊	○	○	熊本県告示第820号	平成27年9月18日	
293	町13-2	(441-3-077-2)	御船町	水越	急傾斜地の崩壊	○	○	熊本県告示第820号	平成27年9月18日	
294	町14-1	(441-3-078-1)	御船町	水越	急傾斜地の崩壊	○	○	熊本県告示第820号	平成27年9月18日	
295	町14-2	(441-3-078-2)	御船町	水越	急傾斜地の崩壊	○	○	熊本県告示第820号	平成27年9月18日	
296	町14-3	(441-3-078-3)	御船町	水越	急傾斜地の崩壊	○	○	熊本県告示第820号	平成27年9月18日	
297	町14-4	(441-3-078-4)	御船町	水越	急傾斜地の崩壊	○	○	熊本県告示第820号	平成27年9月18日	
298	町15	(441-3-079)	御船町	水越	急傾斜地の崩壊	○	○	熊本県告示第820号	平成27年9月18日	
299	町16-1	(441-3-080-1)	御船町	水越	急傾斜地の崩壊	○	○	熊本県告示第820号	平成27年9月18日	
300	町16-2	(441-3-080-2)	御船町	水越	急傾斜地の崩壊	○	○	熊本県告示第820号	平成27年9月18日	
301	町17-1	(441-3-081-1)	御船町	水越	急傾斜地の崩壊	○	○	熊本県告示第820号	平成27年9月18日	
302	町17-2	(441-3-081-2)	御船町	水越	急傾斜地の崩壊	○	○	熊本県告示第820号	平成27年9月18日	
303	町18	(441-3-082)	御船町	水越	急傾斜地の崩壊	○	○	熊本県告示第820号	平成27年9月18日	
304	田畑5	(441-3-083)	御船町	水越	急傾斜地の崩壊	○	○	熊本県告示第820号	平成27年9月18日	
305	田畑6-1	(441-3-084-1)	御船町	水越	急傾斜地の崩壊	○	○	熊本県告示第820号	平成27年9月18日	
306	田畑6-2	(441-3-084-2)	御船町	水越	急傾斜地の崩壊	○	○	熊本県告示第820号	平成27年9月18日	
307	田畑7	(441-3-085)	御船町	水越	急傾斜地の崩壊	○	○	熊本県告示第820号	平成27年9月18日	
308	五ヶ瀬川	(441-2-014)	御船町	水越	土石流	○	○	熊本県告示第821号	平成27年9月18日	
309	鍬鶴川-1	(441-2-018-1)	御船町	水越	土石流	○	○	熊本県告示第821号	平成27年9月18日	
310	鍬鶴川-2	(441-2-018-2)	御船町	水越	土石流	○	○	熊本県告示第821号	平成27年9月18日	
311	馬立2-1	(441-1-064-1)	御船町	水越	急傾斜地の崩壊	○	○	熊本県告示第821号	平成27年9月18日	
312	馬立2-2	(441-1-064-2)	御船町	水越	急傾斜地の崩壊	○	○	熊本県告示第821号	平成27年9月18日	
313	馬立2-3	(441-1-064-3)	御船町	水越	急傾斜地の崩壊	○	○	熊本県告示第821号	平成27年9月18日	
314	馬立2-4	(441-1-064-4)	御船町	水越	急傾斜地の崩壊	○	○	熊本県告示第821号	平成27年9月18日	
315	馬立3	(441-2-132)	御船町	水越	急傾斜地の崩壊	○	○	熊本県告示第821号	平成27年9月18日	
316	赤松4	(441-2-133)	御船町	水越	急傾斜地の崩壊	○	○	熊本県告示第821号	平成27年9月18日	
317	赤松3-1	(441-2-134-1)	御船町	水越	急傾斜地の崩壊	○	○	熊本県告示第821号	平成27年9月18日	
318	赤松3-2	(441-2-134-2)	御船町	水越	急傾斜地の崩壊	○	○	熊本県告示第821号	平成27年9月18日	
319	五ヶ瀬4	(441-2-138)	御船町	水越	急傾斜地の崩壊	○	○	熊本県告示第821号	平成27年9月18日	
320	赤松1	(441-2-153)	御船町	水越	急傾斜地の崩壊	○	○	熊本県告示第821号	平成27年9月18日	
321	姫椿5-2	(441-3-066-2)	御船町	水越	急傾斜地の崩壊	○	○	熊本県告示第821号	平成27年9月18日	
322	姫椿6-1	(441-3-067-1)	御船町	水越	急傾斜地の崩壊	○	○	熊本県告示第821号	平成27年9月18日	
323	姫椿6-2	(441-3-067-2)	御船町	水越	急傾斜地の崩壊	○	○	熊本県告示第821号	平成27年9月18日	
324	馬立4	(441-3-088)	御船町	水越	急傾斜地の崩壊	○	○	熊本県告示第821号	平成27年9月18日	
325	後谷川1	(445-2-018)	山都町 御船町	葛原 水越	土石流	○	○	熊本県告示第821号	平成27年9月18日	山都町と重複
326	後谷川2	(445-2-019)	山都町 御船町	葛原 水越	土石流	○	○	熊本県告示第821号	平成27年9月18日	山都町と重複
327	広沢木川(広沢水川)-1	(441-1-003-1)	御船町	田代	土石流	○		熊本県告示第172号	平成28年2月26日	
328	広沢木川(広沢水川)-2	(441-1-003-2)	御船町	田代	土石流	○	○	熊本県告示第173号	平成28年2月26日	
329	赤井川	(441-2-003)	御船町	田代	土石流	○	○	熊本県告示第173号	平成28年2月26日	
330	吉無田川	(441-2-008)	御船町	田代	土石流	○	○	熊本県告示第173号	平成28年2月26日	
331	間所1-1	(441-1-029-1)	御船町	田代	急傾斜地の崩壊	○	○	熊本県告示第173号	平成28年2月26日	
332	間所1-2	(441-1-029-2)	御船町	田代	急傾斜地の崩壊	○	○	熊本県告示第173号	平成28年2月26日	
333	間所2	(441-1-030)	御船町	田代	急傾斜地の崩壊	○	○	熊本県告示第173号	平成28年2月26日	
334	浅の藪1-1	(441-1-031-1)	御船町	田代	急傾斜地の崩壊	○	○	熊本県告示第173号	平成28年2月26日	
335	浅の藪1-2	(441-1-031-2)	御船町	田代	急傾斜地の崩壊	○	○	熊本県告示第173号	平成28年2月26日	
336	樺迫	(441-1-032)	御船町	田代	急傾斜地の崩壊	○	○	熊本県告示第173号	平成28年2月26日	
337	水源-1	(441-1-033-1)	御船町	田代	急傾斜地の崩壊	○	○	熊本県告示第173号	平成28年2月26日	
338	水源-2	(441-1-033-2)	御船町	田代	急傾斜地の崩壊	○	○	熊本県告示第173号	平成28年2月26日	
339	九十九折	(441-1-034)	御船町	田代	急傾斜地の崩壊	○	○	熊本県告示第173号	平成28年2月26日	
340	中畑-1	(441-1-035-1)	御船町	田代	急傾斜地の崩壊	○	○	熊本県告示第173号	平成28年2月26日	
341	中畑-2	(441-1-035-2)	御船町	田代	急傾斜地の崩壊	○	○	熊本県告示第173号	平成28年2月26日	
342	中畑-3	(441-1-035-3)	御船町	田代	急傾斜地の崩壊	○	○	熊本県告示第173号	平成28年2月26日	
343	力石1-1	(441-1-036-1)	御船町	田代	急傾斜地の崩壊	○	○	熊本県告示第173号	平成28年2月26日	
344	力石1-2	(441-1-036-2)	御船町	田代	急傾斜地の崩壊	○	○	熊本県告示第173号	平成28年2月26日	
345	杉園	(441-1-037)	御船町	田代	急傾斜地の崩壊	○	○	熊本県告示第173号	平成28年2月26日	
346	戸ノ上1-1	(441-1-038-1)	御船町	田代	急傾斜地の崩壊	○	○	熊本県告示第173号	平成28年2月26日	
347	戸ノ上1-2	(441-1-038-2)	御船町	田代	急傾斜地の崩壊	○	○	熊本県告示第173号	平成28年2月26日	
348	間所3-1	(441-1-061-1)	御船町	田代	急傾斜地の崩壊	○	○	熊本県告示第173号	平成28年2月26日	
349	間所3-2	(441-1-061-2)	御船町	田代	急傾斜地の崩壊	○	○	熊本県告示第173号	平成28年2月26日	
350	間所3-3	(441-1-061-3)	御船町	田代	急傾斜地の崩壊	○	○	熊本県告示第173号	平成28年2月26日	
351	下山1	(441-2-030)	御船町	田代	急傾斜地の崩壊	○	○	熊本県告示第173号	平成28年2月26日	
352	木戸屋2	(441-2-041)	御船町	田代	急傾斜地の崩壊	○	○	熊本県告示第173号	平成28年2月26日	
353	木戸屋3	(441-2-042)	御船町	田代	急傾斜地の崩壊	○	○	熊本県告示第173号	平成28年2月26日	
354	間所4	(441-2-043)	御船町	田代	急傾斜地の崩壊	○	○	熊本県告示第173号	平成28年2月26日	
355	浅の藪2-1	(441-2-044-1)	御船町	田代	急傾斜地の崩壊	○	○	熊本県告示第173号	平成28年2月26日	
356	浅の藪2-2	(441-2-044-2)	御船町	田代	急傾斜地の崩壊	○	○	熊本県告示第173号	平成28年2月26日	
357	浅の藪3	(441-2-045)	御船町	田代	急傾斜地の崩壊	○	○	熊本県告示第173号	平成28年2月26日	
358	天神原	(441-2-046)	御船町	田代	急傾斜地の崩壊	○	○	熊本県告示第173号	平成28年2月26日	
359	千無田3	(441-2-047)	御船町	田代	急傾斜地の崩壊	○	○	熊本県告示第173号	平成28年2月26日	
360	力石3	(441-2-051)	御船町	田代	急傾斜地の崩壊	○	○	熊本県告示第173号	平成28年2月26日	
361	力石4	(441-2-052)	御船町	田代	急傾斜地の崩壊	○	○	熊本県告示第173号	平成28年2月26日	
362	力石2	(441-2-053)	御船町	田代	急傾斜地の崩壊	○	○	熊本県告示第173号	平成28年2月26日	
363	杉園(杉園1)-1	(441-2-054-1)	御船町	田代	急傾斜地の崩壊	○	○	熊本県告示第173号	平成28年2月26日	
364	杉園(杉園1)-2	(441-2-054-2)	御船町	田代	急傾斜地の崩壊	○	○	熊本県告示第173号	平成28年2月26日	
365	川角2	(441-2-055)	御船町	田代	急傾斜地の崩壊	○	○	熊本県告示第173号	平成28年2月26日	
366	川角3	(441-2-056)	御船町	田代	急傾斜地の崩壊	○	○	熊本県告示第173号	平成28年2月26日	
367	川角4	(441-2-057)	御船町	田代	急傾斜地の崩壊	○	○	熊本県告示第173号	平成28年2月26日	
368	川角5	(441-2-058)	御船町	田代	急傾斜地の崩壊	○	○	熊本県告示第173号	平成28年2月26日	
369	川角6	(441-2-059)	御船町	田代	急傾斜地の崩壊	○	○	熊本県告示第173号	平成28年2月26日	
370	川角7	(441-2-060)	御船町	田代	急傾斜地の崩壊	○	○	熊本県告示第173号	平成28年2月26日	
371	津々峰5(川角11)	(441-2-070)	御船町	田代	急傾斜地の崩壊	○	○	熊本県告示第173号	平成28年2月26日	
372	宮の本3	(441-2-076)	御船町	田代	急傾斜地の崩壊	○	○	熊本県告示第173号	平成28年2月26日	
373	木戸屋1	(441-2-145)	御船町	田代	急傾斜地の崩壊	○	○	熊本県告示第173号	平成28年2月26日	
374	吉無田	(441-2-146)	御船町	田代	急傾斜地の崩壊	○	○	熊本県告示第173号	平成28年2月26日	
375	千無田1	(441-2-147)	御船町	田代	急傾斜地の崩壊	○	○	熊本県告示第173号	平成28年2月26日	

	区域名	（番号）	市町村		自然現象	土砂災害警戒区域等		告示番号	告示年月日	備考
			市町村名	町・大字	の種類	警戒	特別警戒			
376	千無田2-1	(441-2-148-1)	御船町	田代	急傾斜地の崩壊	○	○	熊本県告示第173号	平成28年2月26日	
377	千無田2-2	(441-2-148-2)	御船町	田代	急傾斜地の崩壊	○	○	熊本県告示第173号	平成28年2月26日	
378	川角（川角1）	(441-2-149)	御船町	田代	急傾斜地の崩壊	○	○	熊本県告示第173号	平成28年2月26日	
379	間所	(441-3-022)	御船町	田代	急傾斜地の崩壊	○	○	熊本県告示第173号	平成28年2月26日	
380	間所（間所5）	(441-3-023)	御船町	田代	急傾斜地の崩壊	○	○	熊本県告示第173号	平成28年2月26日	
381	浅の藪	(441-3-024)	御船町	田代	急傾斜地の崩壊	○	○	熊本県告示第173号	平成28年2月26日	
382	力石（力石5)-1	(441-3-025-1)	御船町	田代	急傾斜地の崩壊	○	○	熊本県告示第173号	平成28年2月26日	
383	力石（力石5)-2	(441-3-025-2)	御船町	田代	急傾斜地の崩壊	○	○	熊本県告示第173号	平成28年2月26日	
384	力石（力石6)-1	(441-3-026-1)	御船町	田代	急傾斜地の崩壊	○	○	熊本県告示第173号	平成28年2月26日	
385	力石（力石6)-2	(441-3-026-2)	御船町	田代	急傾斜地の崩壊	○	○	熊本県告示第173号	平成28年2月26日	
386	中畑（中畑1)-1	(441-3-027-1)	御船町	田代	急傾斜地の崩壊	○	○	熊本県告示第173号	平成28年2月26日	
387	中畑（中畑1)-2	(441-3-027-2)	御船町	田代	急傾斜地の崩壊	○	○	熊本県告示第173号	平成28年2月26日	
388	中畑（中畑1)-3	(441-3-027-3)	御船町	田代	急傾斜地の崩壊	○	○	熊本県告示第173号	平成28年2月26日	
389	杉園（杉園2)-1	(441-3-028-1)	御船町	田代	急傾斜地の崩壊	○	○	熊本県告示第173号	平成28年2月26日	
390	杉園（杉園2)-2	(441-3-028-2)	御船町	田代	急傾斜地の崩壊	○	○	熊本県告示第173号	平成28年2月26日	
391	川角（川角8）	(441-3-029)	御船町	田代	急傾斜地の崩壊	○	○	熊本県告示第173号	平成28年2月26日	
392	川角（川角9）	(441-3-031)	御船町	田代	急傾斜地の崩壊	○	○	熊本県告示第173号	平成28年2月26日	
393	川角（川角10）	(441-3-032)	御船町	田代	急傾斜地の崩壊	○	○	熊本県告示第173号	平成28年2月26日	
394	戸ノ上	(441-3-033)	御船町	田代	急傾斜地の崩壊	○	○	熊本県告示第173号	平成28年2月26日	
395	水源（水源1）	(441-3-040)	御船町	田代	急傾斜地の崩壊	○	○	熊本県告示第173号	平成28年2月26日	
396	水源（千無田4）	(441-3-041)	御船町	田代	急傾斜地の崩壊	○	○	熊本県告示第173号	平成28年2月26日	
397	水源（水源2）	(441-3-042)	御船町	田代	急傾斜地の崩壊	○	○	熊本県告示第173号	平成28年2月26日	
398	天神原（水源3）	(441-3-043)	御船町	田代	急傾斜地の崩壊	○	○	熊本県告示第173号	平成28年2月26日	
399	屋敷1（天神原1）	(441-3-044)	御船町	田代	急傾斜地の崩壊	○	○	熊本県告示第173号	平成28年2月26日	
400	六谷１－４	(444-1-046-4)	甲佐町 御船町	上早川 水越	急傾斜地の崩壊	○	○	熊本県告示第296号	平成28年3月18日	甲佐町と重複
401	六谷１－５	(444-1-046-5)	甲佐町 御船町	上早川 水越	急傾斜地の崩壊	○	○	熊本県告示第296号	平成28年3月18日	甲佐町と重複
402	袴野	48	益城町 御船町	福原 田代	地滑り	○		熊本県告示第274号の9	平成30年3月29日	益城町と重複
403	中野	30	御船町	田代	地滑り	○		熊本県告示第274号の5	平成30年3月29日	
404	間所	55	御船町 益城町	田代 福原	地滑り	○		熊本県告示第274号の5	平成30年3月29日	益城町と重複
405	天君	77	御船町 益城町	木倉、上野、田代 小池	地滑り	○		熊本県告示第274号の5	平成30年3月29日	益城町と重複
406	万ヶ瀬１－１	(441-1-001-1)	御船町	豊秋	急傾斜地の崩壊	○	○	熊本県告示第274号の6	平成30年3月29日	
407	万ヶ瀬１－２	(441-1-001-2)	御船町	豊秋	急傾斜地の崩壊	○	○	熊本県告示第274号の6	平成30年3月29日	
408	万ヶ瀬2	(441-1-002)	御船町	豊秋	急傾斜地の崩壊	○	○	熊本県告示第274号の6	平成30年3月29日	
409	秋只－１	(441-1-003-1)	御船町	豊秋	急傾斜地の崩壊	○	○	熊本県告示第274号の6	平成30年3月29日	
410	秋只－２	(441-1-003-2)	御船町	豊秋	急傾斜地の崩壊	○	○	熊本県告示第274号の6	平成30年3月29日	
411	5丁目（御船3）	(441-1-004)	御船町	御船 滝川	急傾斜地の崩壊	○	○	熊本県告示第274号の6	平成30年3月29日	
412	御船二丁目（御船1）	(441-1-005)	御船町	御船 辺田見	急傾斜地の崩壊	○	○	熊本県告示第274号の6	平成30年3月29日	
413	竹ノ迫１－１	(441-1-013-1)	御船町	滝尾	急傾斜地の崩壊	○	○	熊本県告示第274号の6	平成30年3月29日	
414	竹ノ迫１－２	(441-1-013-2)	御船町	滝尾	急傾斜地の崩壊	○	○	熊本県告示第274号の6	平成30年3月29日	
415	竹ノ迫１－３	(441-1-013-3)	御船町	滝尾	急傾斜地の崩壊	○	○	熊本県告示第274号の6	平成30年3月29日	
416	竹ノ迫１－４	(441-1-013-4)	御船町	滝尾	急傾斜地の崩壊	○	○	熊本県告示第274号の6	平成30年3月29日	
417	竹ノ迫１－５	(441-1-013-5)	御船町	滝尾	急傾斜地の崩壊	○	○	熊本県告示第274号の6	平成30年3月29日	
418	東上野下1	(441-1-019)	御船町	七滝	急傾斜地の崩壊	○	○	熊本県告示第274号の6	平成30年3月29日	
419	東上野下2	(441-1-020)	御船町	七滝	急傾斜地の崩壊	○	○	熊本県告示第274号の6	平成30年3月29日	
420	城山6丁目（御船6丁目）	(441-1-021)	御船町	御船	急傾斜地の崩壊	○	○	熊本県告示第274号の6	平成30年3月29日	
421	北木倉1	(441-1-024)	御船町	木倉	急傾斜地の崩壊	○	○	熊本県告示第274号の6	平成30年3月29日	
422	北木倉2（上高野1）	(441-1-025)	御船町	木倉	急傾斜地の崩壊	○	○	熊本県告示第274号の6	平成30年3月29日	
423	高山（上高野2）	(441-1-026)	御船町	高木	急傾斜地の崩壊	○	○	熊本県告示第274号の6	平成30年3月29日	
424	東上野中－１	(441-1-063-1)	御船町	七滝	急傾斜地の崩壊	○	○	熊本県告示第274号の6	平成30年3月29日	
425	東上野中－２	(441-1-063-2)	御船町	七滝	急傾斜地の崩壊	○	○	熊本県告示第274号の6	平成30年3月29日	
426	東上野中－３	(441-1-063-3)	御船町	七滝	急傾斜地の崩壊	○	○	熊本県告示第274号の6	平成30年3月29日	
427	小坂1	(441-1-001(人))	御船町	小坂	急傾斜地の崩壊	○	○	熊本県告示第274号の6	平成30年3月29日	
428	横野3	(441-1-002(人))	御船町	滝尾	急傾斜地の崩壊	○	○	熊本県告示第274号の6	平成30年3月29日	
429	小坂2	(441-2-001)	御船町	小坂	急傾斜地の崩壊	○	○	熊本県告示第274号の6	平成30年3月29日	
430	小坂3	(441-2-002)	御船町	小坂	急傾斜地の崩壊	○	○	熊本県告示第274号の6	平成30年3月29日	
431	瓜山	(441-2-003)	御船町	御船	急傾斜地の崩壊	○	○	熊本県告示第274号の6	平成30年3月29日	
432	下辺田見2	(441-2-004)	御船町	辺田見	急傾斜地の崩壊	○	○	熊本県告示第274号の6	平成30年3月29日	
433	竹之迫2	(441-2-012)	御船町	滝尾	急傾斜地の崩壊	○	○	熊本県告示第274号の6	平成30年3月29日	
434	川内田	(441-2-021)	御船町	滝尾	急傾斜地の崩壊	○	○	熊本県告示第274号の6	平成30年3月29日	
435	北木倉1（北木倉3）	(441-2-028)	御船町	木倉	急傾斜地の崩壊	○	○	熊本県告示第274号の6	平成30年3月29日	
436	北木倉2	(441-2-029)	御船町	木倉	急傾斜地の崩壊	○	○	熊本県告示第274号の6	平成30年3月29日	
437	三間伏3	(441-2-048)	御船町	上野	急傾斜地の崩壊	○	○	熊本県告示第274号の6	平成30年3月29日	
438	三間伏2－１	(441-2-049-1)	御船町	上野	急傾斜地の崩壊	○	○	熊本県告示第274号の6	平成30年3月29日	
439	三間伏2－２	(441-2-049-2)	御船町	上野	急傾斜地の崩壊	○	○	熊本県告示第274号の6	平成30年3月29日	
440	三間伏1－１	(441-2-050-1)	御船町	上野	急傾斜地の崩壊	○	○	熊本県告示第274号の6	平成30年3月29日	
441	三間伏1－２	(441-2-050-2)	御船町	上野	急傾斜地の崩壊	○	○	熊本県告示第274号の6	平成30年3月29日	
442	津ヶ峰4	(441-2-071)	御船町	田代	急傾斜地の崩壊	○	○	熊本県告示第274号の6	平成30年3月29日	
443	津ヶ峰3	(441-2-072)	御船町	田代	急傾斜地の崩壊	○	○	熊本県告示第274号の6	平成30年3月29日	
444	津ヶ峰2	(441-2-073)	御船町	田代	急傾斜地の崩壊	○	○	熊本県告示第274号の6	平成30年3月29日	
445	津ヶ峰1	(441-2-074)	御船町	田代	急傾斜地の崩壊	○	○	熊本県告示第274号の6	平成30年3月29日	
446	宮の本2－１	(441-2-075-1)	御船町	田代	急傾斜地の崩壊	○	○	熊本県告示第274号の6	平成30年3月29日	
447	宮の本2－２	(441-2-075-2)	御船町	田代	急傾斜地の崩壊	○	○	熊本県告示第274号の6	平成30年3月29日	
448	宮の本2－３	(441-2-075-3)	御船町	田代	急傾斜地の崩壊	○	○	熊本県告示第274号の6	平成30年3月29日	
449	宮の本1	(441-2-077)	御船町	田代	急傾斜地の崩壊	○	○	熊本県告示第274号の6	平成30年3月29日	
450	長崎4	(441-2-078)	御船町	田代	急傾斜地の崩壊	○	○	熊本県告示第274号の6	平成30年3月29日	
451	長崎3	(441-2-079)	御船町	田代	急傾斜地の崩壊	○	○	熊本県告示第274号の6	平成30年3月29日	
452	茶屋本2	(441-2-083)	御船町	上野	急傾斜地の崩壊	○	○	熊本県告示第274号の6	平成30年3月29日	
453	茶屋本3	(441-2-084)	御船町	上野	急傾斜地の崩壊	○	○	熊本県告示第274号の6	平成30年3月29日	
454	茶屋本4	(441-2-085)	御船町	上野	急傾斜地の崩壊	○	○	熊本県告示第274号の6	平成30年3月29日	
455	茶屋本5	(441-2-086)	御船町	上野	急傾斜地の崩壊	○	○	熊本県告示第274号の6	平成30年3月29日	
456	日向1	(441-2-091)	御船町	上野	急傾斜地の崩壊	○	○	熊本県告示第274号の6	平成30年3月29日	
457	日向2	(441-2-092)	御船町	上野	急傾斜地の崩壊	○	○	熊本県告示第274号の6	平成30年3月29日	
458	日向3（東上野上）－１	(441-2-093-1)	御船町	上野	急傾斜地の崩壊	○	○	熊本県告示第274号の6	平成30年3月29日	
459	日向3（東上野上）－２	(441-2-093-2)	御船町	上野	急傾斜地の崩壊	○	○	熊本県告示第274号の6	平成30年3月29日	
460	東上野上	(441-2-094)	御船町	七滝	急傾斜地の崩壊	○	○	熊本県告示第274号の6	平成30年3月29日	
461	六谷1	(441-2-129)	御船町 甲佐町	水越 上早川、坂谷	急傾斜地の崩壊	○	○	熊本県告示第274号の6	平成30年3月29日	甲佐町と重複
462	小坂3（小坂4）	(441-2-139)	御船町	小坂	急傾斜地の崩壊	○	○	熊本県告示第274号の6	平成30年3月29日	
463	3丁目（御船2）	(441-2-140)	御船町	御船	急傾斜地の崩壊	○	○	熊本県告示第274号の6	平成30年3月29日	

	区域名	（番号）	市町村		自然現象	土砂災害警戒区域等		告示番号	告示年月日	備考
			市町村名	町・大字	の種類	警戒	特別警戒			
464	長崎１	（441-2-151）	御船町	田代	急傾斜地の崩壊	○	○	熊本県告示第274号の6	平成30年3月29日	
465	茶屋本１	（441-2-152）	御船町	上野	急傾斜地の崩壊	○	○	熊本県告示第274号の6	平成30年3月29日	
466	竹の迫（竹の迫３）	（441-3-008）	御船町	滝尾	急傾斜地の崩壊	○	○	熊本県告示第274号の6	平成30年3月29日	
467	竹の迫（下梅木）－１	（441-3-009-1）	御船町	滝尾	急傾斜地の崩壊	○	○	熊本県告示第274号の6	平成30年3月29日	
468	竹の迫（下梅木）－２	（441-3-009-2）	御船町	滝尾	急傾斜地の崩壊	○	○	熊本県告示第274号の6	平成30年3月29日	
469	高山	（441-3-013）	御船町	高木	急傾斜地の崩壊	○	○	熊本県告示第274号の6	平成30年3月29日	
470	茶屋本６（日向）	（441-3-049）	御船町	上野 七滝	急傾斜地の崩壊	○	○	熊本県告示第274号の6	平成30年3月29日	
471	三間伏４（茶屋本）－１	（441-3-050-1）	御船町	上野	急傾斜地の崩壊	○	○	熊本県告示第274号の6	平成30年3月29日	
472	三間伏４（茶屋本）－２	（441-3-050-2）	御船町	上野	急傾斜地の崩壊	○	○	熊本県告示第274号の6	平成30年3月29日	
473	三間伏４（茶屋本）－３	（441-3-050-3）	御船町	上野	急傾斜地の崩壊	○	○	熊本県告示第274号の6	平成30年3月29日	
474	滝園７（三間伏５）	（441-3-051）	御船町	田代	急傾斜地の崩壊	○	○	熊本県告示第274号の6	平成30年3月29日	
475	六谷２	（441-3-086）	御船町 甲佐町	水越 上早川	急傾斜地の崩壊	○	○	熊本県告示第274号の6	平成30年3月29日	甲佐町と重複
476	六谷３	（441-3-087）	御船町 甲佐町	水越 上早川	急傾斜地の崩壊	○	○	熊本県告示第274号の6	平成30年3月29日	甲佐町と重複

※指定に係る公示図書については、熊本県土木部河川港湾局砂防課と上益城地域振興局土木部及び御船町役場で縦覧できます。

資料２－３－２　災害関連地域防災がけ崩れ事業の危険地域

項番	採択番号	工事場所名	住　所	備考
1	174	滝川①	上益城郡御船町滝川1319地先の崖	
2	175	辺田見④	上益城郡御船町辺田見1800地先の崖	
3	176	小坂①	上益城郡御船町小坂2251-30,32～36地先の崖	
4	177	陣①	上益城郡御船町陣1498-1地先の崖	
5	178	豊秋	上益城郡御船町豊秋1987-1,1951地先の崖	
6	180	高木②	上益城郡御船町高木3468,3469地先の崖	
7	183	水越①	上益城郡御船町水越2416-1,2418地先の崖	
8	184	七滝①	上益城郡御船町七滝4841,4844～5地先の崖	
9	188	上野②	上益城郡御船町上野1527-2,1528地先の崖	
10	189	上野③	上益城郡御船町上野1903～5地先の崖	
11	190	上野④	上益城郡御船町上野2701,2729地先の崖	
12	191	田代①	上益城郡御船町田代4472-5,上野5048地先の崖	
13	215	小坂②	上益城郡御船町小坂2215-10,2224-21～27,2240-1,3地先の崖	

資料２－４　重要水防箇所

資料２－４－１　重要水防箇所一覧（県知事管理区間）

（１）河川危険度判定基準

①　選定基準

堤防高 （流下能力）	※計画高水量規模の洪水の水位（高潮区間の堤防にあっては計画高潮位）が現況の堤防を越える箇所 ※一連区間において、堤防高が上下流に比べ著しく低い箇所 ※既往洪水流量（年１～２回程度）に対し、堤防高さが低く余裕高がなく、氾濫実績がある箇所
堤防断面	※現況の堤防断面あるいは上面（天端）幅が、計画の堤防断面あるいは計画の上面（天端）幅の２分の１未満の箇所 ※堤防断面あるいは上面（天端）幅が上下流に比べ小さく、既往洪水流量に対し危険な箇所
堤防斜面(法面) の崩れ・すべり	※堤防斜面（法面）の崩れ又はすべりの履歴があり、その対策が未施行の箇所 ※堤防斜面（法面）の崩れ又はすべりの履歴はないが、土質、堤防斜面（法面）勾配等から見て堤防斜面（法面）の崩れ又はすべりが発生する恐れがあり、その対策が未施工の箇所
漏水	※漏水の履歴があり、その対策が十分ではない箇所 ※漏水の履歴はないが、土質、堤防斜面(法面)勾配等から見て堤防斜面(法面)の崩れ又はすべりが発生する恐れがあるが、その対策が未施工の箇所
水衝	※水衝部となっており、護岸が破損している箇所又は破損の履歴がある箇所
深堀れ（洗掘）	※堤脚又は護岸基礎部分の深掘れ（洗掘）が著しく、根固め又は水制工等が十分でない箇所 ※異常深掘れ（洗掘）の履歴がある箇所
工作物	※河川管理施設等応急対策基準に基づく改善措置が必要な堰、橋梁、排・取水門その他の工作物の設置されている箇所 ※橋梁その他の河川横断工作物の桁下高等が計画高水量規模の洪水の水位（高潮区間の堤防にあっては計画高潮位）以下となる箇所
工事施工	※出水期間中に堤防を開削する工事箇所又は仮締切り等により、本堤に影響を及ぼす箇所
新堤防・破堤・ 旧川跡	※新堤防で築造後３年以内の箇所 ※破堤又は旧川跡の箇所
陸閘	※陸閘が設置されている箇所

②　重要度

A	水防上最も重要な区間	背後地に家屋密集地あるいは主要公共施設があり、甚大な被害が予想される区域
B	水防上重要な区間	背後地に家屋あるいは公共施設があり、被害が予想される区域
C	要注意区間	背後地に農地等があり、被害が予想される区域

（２）その他の重要水防箇所評定基準

種別	重要水防箇所
橋梁	流失または沈下が予測される箇所又は水防上被害が予測される箇所
道路	冠水、洗掘（深掘れ）が予測される箇所
水門等	水門、こう門、排・取水門等の工作物の設置時期が古く、老朽し、不等沈下漏水等による被害が予測される箇所又は水防上、被害が予測される箇所

（３）重要水防区間一覧表〔河川の部〕（Ｂランク）

水系名	河川名	振興局名	地先名	延長（m）	危険状況	水防工法
緑川	矢形川	上益城	御船町木倉　～　嘉島町下六嘉	右岸　7,100 左岸　6,800	堤防高不足	積み土のう工
緑川	御船川	上益城	御船町滝尾　～　御船町辺田見	右岸　5,400 左岸　5,400	堤防高不足	積み土のう工

（４）重要水防区間一覧表〔河川の部〕（Ｃランク）

水系名	河川名	振興局名	地先名	延長（m）	危険状況	水防工法
緑川	天水川	上益城	御船町高木　～　嘉島町北甘木	右岸　1,200 左岸　1,200	堤防高不足 洗掘	積み土のう工 木流し工

（５）重要水防施設一覧表〔ダム・水門・堰の部〕

名称	河川名	位置	振興局名	管理者	操作
天君ダム	矢形川	上益城郡御船町	上益城	天君ダム管理者	操作規定による

資料２－４－２　重要水防箇所一覧（国土交通大臣管理区間）

（１）河川危険度評定基準

種別	重要水防箇所（Ａ） （水防上もっとも重要な区間）	重要水防箇所（Ｂ） （水防上重要な区間）	要注意区間
堤防高 （流下能力）	計画高水流量規模の洪水の水位（高潮区間の堤防にあっては計画高潮位）が現況の堤防高を超える箇所。	計画高水流量規模の洪水の水位(高潮区間の堤防にあっては計画高潮位)と現況の堤防高との差が堤防の計画余裕高に満たない箇所。	
堤防断面	現況の破堤断面あるいは天端幅が、計画の堤防断面あるいは計画の天端幅の２分の１未満の箇所。	現況の破堤断面あるいは天端幅が、計画の堤防断面あるいは計画の天端幅に対して不足しているが、それぞれ２分の１以上確保されている箇所。	
法崩れ・ すべり	法崩れ又はすべりの実績があるが、その対策が未施工の箇所。	法崩れ又はすべりの実績があるが、その対策が暫定施工の箇所。 法崩れ又はすべりの実績はないが、堤体あるいは基礎地盤の土質、法勾配等からみて法崩れ又はすべりが発生するおそれのある箇所で、所要の対策が未施工の箇所。	
漏水	漏水の履歴があるが、その対策が未施工の箇所。	漏水の履歴があり、その対策が暫定施工の箇所。 漏水の履歴はないが、破堤跡又は旧川跡の堤防であること、あるいは基礎地盤及び堤体の土質等からみて、漏水が発生するおそれがある箇所で、所要の対策が未施工の箇所。	
水衝・洗掘	水衝部にあたる堤防の前面の河床が深掘れしているがその対策が未施工の箇所。 橋台取り付け部やその他の工作物の突出箇所で、堤防護岸の根固め等が洗われ一部破損しているが、その対策が未施工の箇所。 波浪による河岸の欠壊等の危険に瀕した実績があるが、その対策が未施工の箇所。	水衝部にあたる堤防の前面の河床が深掘れにならない程度に洗掘されているが、その対策が未施工の箇所。	
工作物	河川管理施設等応急対策基準に基づく改善措置が必要な堰、橋梁、樋管その他の工作物の設置がされている箇所。 橋梁その他の河川横断工作物の桁下高等が計画高水流量規模の洪水の水位（高潮区間の堤防にあっては計画高潮位）以下となる箇所。	橋梁その他の河川横断工作物の桁下高等と計画高水流量規模の洪水の水位（高潮区間の堤防にあっては計画高潮位）との差が堤防の計画余裕高に満たない箇所。	
工事施工			出水期間中に堤防を開削する工事箇所又は仮締切り等により本堤に影響を及ぼす箇所。
新堤防・破堤跡・旧川跡			新堤防で築造後３年以内の箇所。 破堤跡又は旧川跡の箇所。
陸閘			陸閘が設置されている箇所。

重　点　区　間　：　水防時に重点的に巡視すべき区間（河川延長の１割程度設定）
危　険　個　所　：　氾濫ブロック毎に堤防からの越水など、氾濫危険水位を設定している箇所
重点監視区間　：　重要水防箇所（Ａ）等の中でも特に重点的に監視が必要な区間
（浸　透）　：　漏水の履歴があるなど重要水防箇所「堤防断面」又は「漏水」で重要度が（Ａ）又は（Ｂ）の区間
（浸　食）　：　水衝部など重要水防箇所「水衝・洗掘」で重要度が（Ａ）又は（Ｂ）の区間
（越　水）　：　堤防高不足など重要水防箇所「堤防高」で重要度が（Ａ）又は（Ｂ）の区間
（地　震）　：　熊本地震後のモニタリングマニュアルを踏まえ、「本復旧工事区間」、「工事していないが注視しておくべき区間」、「樋門・樋管のモニタリング重点対象施設」から重点的に監視が必要な区間

（２）重要水防箇所一覧表（Ａ）堤防

番号	河川名	地先名	左･右岸の別	位置	延長(m)	備考	水防工法
㉑	緑川	御船町 豊秋	右 岸	15.400 ～ 15.600	200	堤防高が低く溢水の恐れあり。 (堤防高 A)	土のう積・ シート張
㉒	〃	御船町 増見鶴	右 岸	15.600 ～ 15.800	200	堤防高が低く堤防断面も不足している為、溢水崩壊の恐れあり。 (堤防高 A)（堤防断面 A）	土のう積・ シート張
㉓	〃	御船町 増見鶴	右 岸	15.800 ～ 16.000	200	堤防高が低く堤防断面も不足している為、溢水崩壊の恐れあり。安全性の照査により、基礎地盤又は、堤体から漏水が発生する恐れのある箇所で所要の対策が未施工の箇所。 (堤防高 A)（堤防断面 A）(漏水 B)	土のう積・ シート張
㊸	御船川	御船町 方瀬	左 岸	0.600 ～ 0.800	200	堤防高が低く堤防断面も不足している為、溢水崩壊の恐れあり。 (堤防高 A)（堤防断面 A）	土のう積・ シート張
㊹	〃	御船町 方瀬	左 岸	0.800 ～ 1.000	200	堤防高が低く溢水の恐れあり。 (堤防高 A)	土のう積・ シート張

（３）重要水防箇所一覧表（Ｂ）堤防

番号	河川名	地先名	左･右岸の別	位置	延長(m)	備考	水防工法
㊶	御船川	御船町 陣	左 岸	2.600 ～ 3.400	800	余裕高不足の為、溢水の恐れあり。 (堤防高 B)	土のう積・ シート張
㊷	〃	御船町 今城 滝川	右 岸	3.400 ～ 3.600	200	溢水崩壊、法くずれ・すべり及び護岸部洗掘の恐れあり。安全性の照査により、基礎地盤又は、堤体から漏水が発生する恐れのある箇所で所要の対策が未施工の箇所。 (漏水 B)(法くずれ・すべり B)	土のう積・ くい シート張
㊸	〃	御船町 今城 下辺田見	右 岸	3.600 ～ 4.600	1,000	堤防高が低く、溢水崩壊、法くずれ･すべり及び護岸部洗掘の恐れあり。安全性の照査により、基礎地盤又は、堤体から漏水が発生する恐れのある箇所で所要の対策が未施工の箇所。 (堤防高 B)（漏水 B)（法くずれ・すべり B)	土のう積・ シート張・ くい
㊹	〃	御船町 牛ヶ瀬 下辺田見	左 岸	4.200 ～ 4.600	400	堤防高が低く、溢水崩壊、法くずれ･すべり及び護岸部洗掘の恐れあり。安全性の照査により、基礎地盤又は、堤体から漏水が発生する恐れのある箇所で所要の対策が未施工の箇所。 (堤防高 B)（漏水 B)（法くずれ・すべり B)	土のう積・ シート張・ くい
㊺	〃	御船町 滝川 辺田見	右 岸	4.600 ～ 5.600	1,000	余裕高不足の為、溢水の恐れあり。 (堤防高 B)	土のう積・ シート張
㊻	〃	御船町 下辺田見	左 岸	4.600 ～ 6.400	1,800	余裕高不足の為、溢水の恐れあり。 (堤防高 B)	土のう積・ シート張
㊼	〃	御船町 辺田見	右 岸	5.800 ～ 6.400	600	余裕高不足の為、溢水の恐れあり。 (堤防高 B)	土のう積・ シート張
㊽	〃	御船町 下辺田見	左 岸	6.400 ～ 6.600	200	余裕高（流化能力）及び堤防断面と不足の為、溢水崩壊の恐れあり。 (堤防高 B)(堤防断面 B)	土のう積・ シート張
㊾	〃	御船町 辺田見	右 岸	6.400 ～ 6.600	200	余裕高（流化能力）及び堤防断面と不足の為、溢水崩壊の恐れあり。 (堤防高 B)(堤防断面 B)	土のう積・ シート張

（４）重要水防箇所一覧表（Ａ）工作物

河川名	地先名	左･右岸の別	位置	延長(m)	備考	水防工法
御船川	御船町 小坂 御船町 小坂		3.000		小坂橋 （桁下高不足）	

（５）重要水防箇所一覧表（Ｂ）工作物

河川名	地先名	左･右岸の別	位置	延長(m)	備考	水防工法
御船川	御船町 豊秋 嘉島町 上六嘉		1.950		八竜橋 （桁下高不足）	
〃	御船町 小坂 御船町 豊秋		2.100		御船川橋 （桁下高不足）	
〃	御船町 滝川 御船町 滝川		4.000		メロディー橋 （桁下高不足）	
〃	御船町 柳瀬 御船町 滝川		4.500		滝川橋 （桁下高不足）	
〃	御船町 滝川 御船町 滝川		5.100		五庵橋 （桁下高不足）	
〃	御船町 御船 御船町 御船		5.350		御船橋 （桁下高不足）	
〃	御船町 御船 御船町 辺田見		5.870		思い出橋 （桁下高不足）	

（６）重要水防箇所一覧表（重点区間）

番号	河川名	地先名	左･右岸の別	位置	延長(m)	備考	水防工法
①	緑川	御船町 増見鶴	右 岸	15.600 ～ 16.000	400	堤防高が低く堤防断面も不足している為、溢水崩壊及び漏水の恐れあり。（堤防高 A）（堤防断面 A）（漏水 B）	土のう積･シート張

資料２－４－３　重要水防箇所位置図（国土交通大臣管理区間）

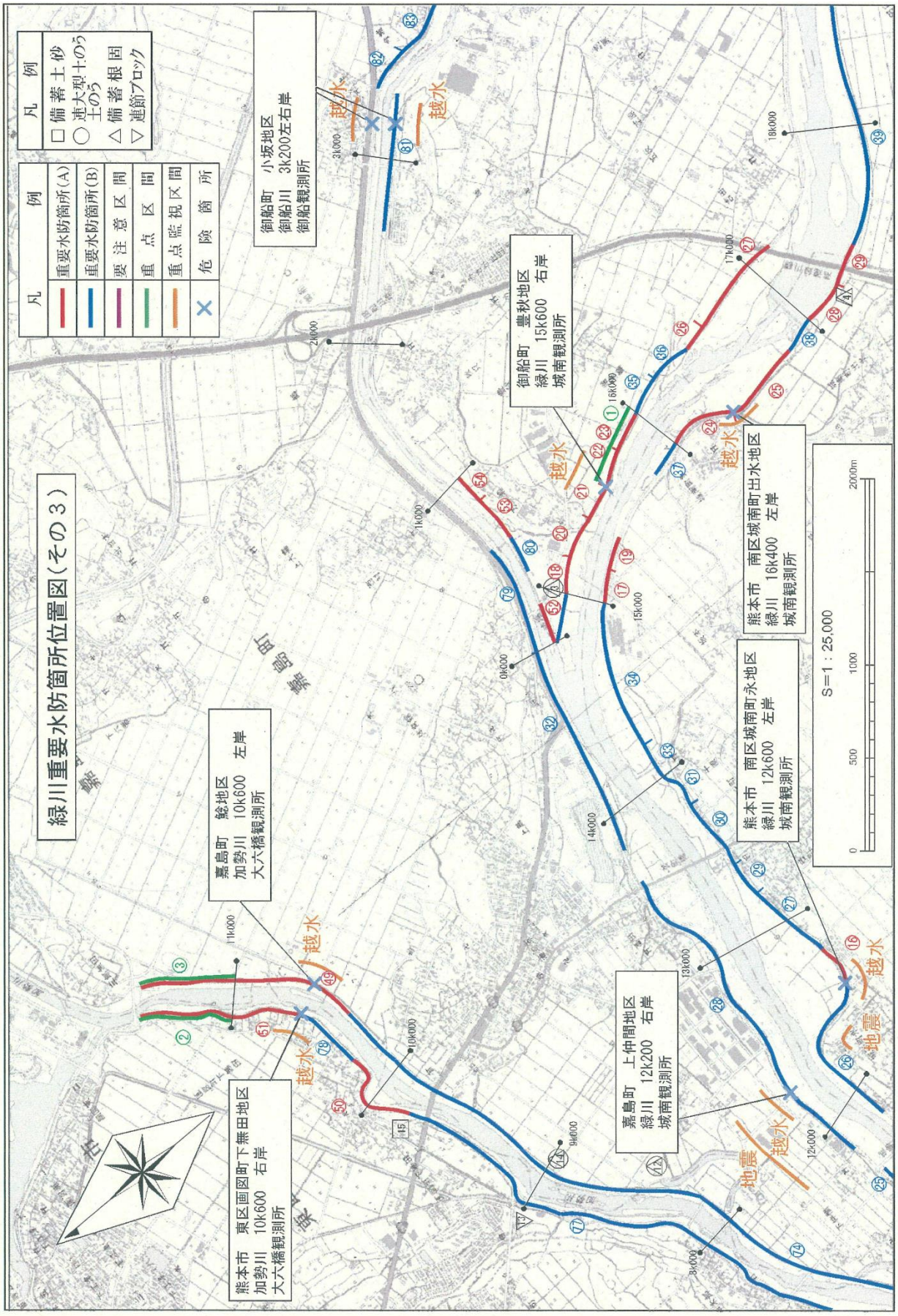

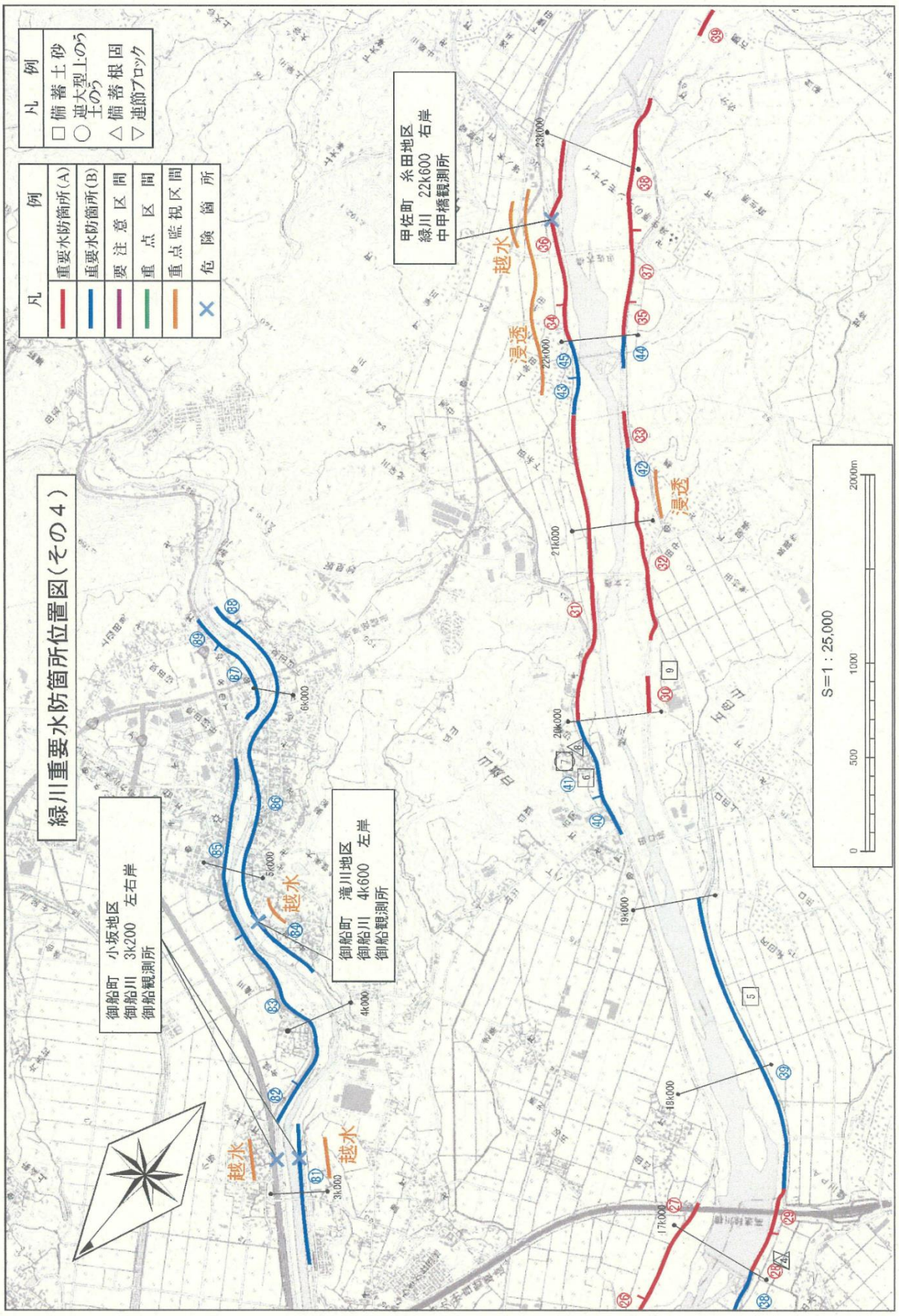
緑川重要水防箇所位置図（その４）
凡　例
重要水防箇所(A)
重要水防箇所(B)
要注意区間
重点区間
重点監視区間
危険箇所
凡　例
□ 備蓄土砂
○ 逆大型土のう
△ 備蓄根固
▽ 連節ブロック
御船町　小坂地区
御船川　3k200　左右岸
御船観測所
御船町　滝川地区
御船川　4k600　左岸
御船観測所
甲佐町　糸田地区
緑川　22k600　右岸
中甲橋観測所
越水
浸透
S=1：25,000
0
500
1000
2000m

資料２－４－４　道路冠水危険箇所位置図

九州道路冠水危険箇所　箇所表					
管理番号	箇所名称		アンダーパス等名称		種別
熊本県-29	町道御船町役場線		カルチャーセンター・スポーツセンター前の町道		町道
住所					
都道府県名	市町村	字丁目	番地		
熊本県	御船町	木倉			
管理者		警察署		消防署	
名称	御船町	名称	御船警察署	名称	上益城消防署
TEL	096-282-1111	TEL	096-282-1110	TEL	096-282-1955
備　考					

位置図

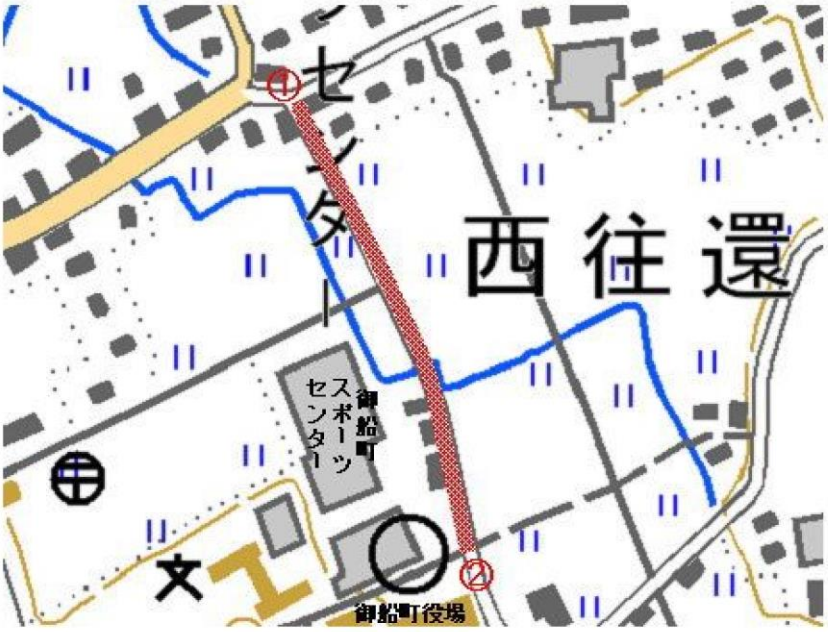

写真①

写真②

資料２-５　火災危険地区

（令和３年５月１日現在）

区域名	特に影響を受ける地区	世帯数（戸）	人口（人）	担当消防機関	公共施設等	避難予定場所
御船	一･二･六丁目･本町	662	1,427	第１分団	御船町役場	法光寺 御船小 御船中
滝川	上・下荒瀬 牛ヶ瀬１・２	635	1,477	第１分団		妙珖寺 法性寺
	迎町 桜町 旭町	229	531	第１分団		スポーツセンター カルチャーセンター 御船中
辺田見	上・中・下 辺田見	794	1,795	第１分団	職業安定所 警察署 消防署 地域振興局 保健所	御船小
滝尾	玉虫	312	762	第２分団		滝尾小
木倉	西往還 西・南木倉	819	1,975	第７分団	スポーツセンター カルチャーセンター	木倉小 スポーツセンター
高木	下高野	453	1,149	第８分団		高木小
豊秋	秋只	309	838	第９分団		小坂小
上野	茶屋本	32	80	第５分団		七滝中央小

資料２－６　溜池台帳

番号	名称	所在地（嘱託区名）	管理団体	築造年月	受益面積	貯水量	堤長	堤高	溜池付属施設			備考
					ha	t	m	m	余水吐	斜樋	底樋	
1	天君ダム	御船町大字 上野　（餅畑）	御船町	昭和45年	1,324	1,661,000	195	39				活用
2	野中溜池	御船町大字 高木　（高山）	高山水利組合	不明	14	50,000	80	5	○	／	○	立樋
3	平皿溜池	御船町大字 高木　（高山）	高山水利組合	不明	7	30,000	50	13	○	○	○	
4	仏生溜池	御船町大字 高木　（高山）	高山水利組合	不明	8	20,000	30	10	○	○	○	
5	亀山溜池	御船町大字 高木　（高山）	高山水利組合	不明	5	20,000	30	5	○	○	○	
6	立野溜池	御船町大字 高木　（下高野）	下高野区	昭和47年	0.5	1,500	25	3.5	○	○	○	
7	後迫溜池	御船町大字 高木　（上高野）	上高野水利組合	不明	0.5	2,500	40	6	○	／	○	立樋
8	井の地獄溜池	御船町大字 高木　（上高野）	上高野水利組合	不明	0.5	3,000	40	6	○	○	○	
9	下中原溜池	御船町大字 高木　（上高野）	上高野水利組合	不明	1	3,000	50	8	○	／	○	立樋
10	中原溜池	御船町大字 高木　（上高野）	上高野水利組合	不明	0.5	7,000	80	10	○	○	○	
11	下谷川溜池	御船町大字 高木　（上高野）	上高野水利組合	不明	0.3	3,000	40	10	○	○	○	
12	辺田上溜池	御船町大字 高木　（上高野）	上高野水利組合	不明	1.5	3,000	60	10	○	○	○	
13	のぼろ溜池	御船町大字 木倉　（北木倉）	北木倉区	不明	4.5	7,000	30	8	○	○	○	
14	たつぐえ溜池	御船町大字 木倉　（北木倉）	北木倉区	不明	2.5	3,000	20	7	○	／	○	立樋
15	観音院溜池	御船町大字 木倉　（南木倉）	木倉土地改良区	不明	0.5	4,000	30	5	○	○	○	
16	上辺田見溜池	御船町大字 辺田見　（上辺田見）	上辺田見・南木倉	不明	0.5	1,000	0	5	○	／	○	立樋
17	油面溜池	御船町大字 木倉　（南木倉）	木倉土地改良区	不明	1.3	4,000	40	6	○	○	○	
18	宮の原溜池	御船町大字 木倉　（南木倉）	木倉土地改良区	不明	1.5	700	40	7	○	○	○	
19	上松ヶ迫溜池	御船町大字 木倉　（南木倉）	木倉土地改良区	不明	1.5	4,000	30	7	○	○	○	
20	滝川溜池	御船町大字 滝川　（牛ヶ瀬１区）	牛ヶ瀬１	不明	0.9	21,000	120	5	○	○	○	

番号	名称	所在地（嘱託区名）	管理団体	築造年月	受益面積	貯水量	堤長	堤高	溜池付属施設			備考
					ha	t	m	m	余水吐	斜樋	底樋	
21	上山神溜池	御船町大字 御船　（瓜山）	瓜山水利組合	不明	1.3	3,000	30	4.5	／	○	○	
22	瓜山２溜池	御船町大字 御船　（瓜山）	瓜山水利組合	不明	0.2	1,000	40	5.5	／	○	○	
23	白岩溜池	御船町大字 御船　（瓜山）	瓜山水利組合	不明	0.5	5,000	25	5	／	○	○	
24	瓜山溜池	御船町大字 御船　（瓜山）	瓜山水利組合	不明	0.15	2,000	25	6	○	○	○	
25	平原溜池１	御船町大字 辺田見　（下辺田見）	下辺田見水利組合	不明	0.8	2,000	30	5	○	○	○	
26	平原溜池２	御船町大字 辺田見　（下辺田見）	下辺田見水利組合	不明	0.7	1,000	10	4	○	／	○	立樋
27	玉虫溜池	御船町大字 滝尾　（玉虫）	玉虫区	不明	2.6	5,600	30	5	○	○	○	
28	竹の迫１溜池	御船町大字 滝尾　（竹の迫）	竹の迫区	不明	1.5	4,400	30	5	○	○	○	
29	竹の迫２溜池	御船町大字 滝尾　（竹の迫）	竹の迫区	不明	1	4,400	35	4	○	○	○	
30	滝園上溜池	御船町大字 七滝　（滝園）	滝園水利組合	不明	3	10,000	30	4	○	○	○	
31	滝園下溜	御船町大字 七滝　（滝園）	滝園水利組合	不明	7	2,900	30	3	○	○	○	
32	北園溜池	御船町大字 七滝　（滝園）	滝園水利組合	不明	0.3	1,000	15	4	○	○	○	
33	小川野溜池	御船町大字 七滝　（小川野）	小川野区	不明	2	5,000	50	5	○	○	○	
34	八勢溜池	御船町大字 上野　（八勢）	八勢水利組合	不明	10	30,194	60	6	○	○	○	
35	釜出溜池	御船町大字 上野　（釜出）	釜出区	不明	4	6,500	25	4	○	○	○	
36	五里木溜池	御船町大字 上野　（古閑迫）	古閑迫水利組合	不明	4	7,500	20	5	○	○	○	
37	東べら溜池	益城町大字 赤井　（中野）	座目木地区	不明	6	7,000	30	4	○	—	—	ホースにて水取
38	鶴野溜池	御船町大字 田代　（中野）	座目木地区	不明	0.2	1,000	15	5	○	○	○	
39	座女木溜池	御船町大字 田代　（中野）	座目木地区	不明	0.3	1,000	15	5	○	○	○	
40	木戸屋溜池	御船町大字 田代　（木戸屋）	木戸屋区	不明	2	4,000	42	4	○	○	○	

資料２－７　水位観測所・雨量観測所

資料２－７－１　洪水予報基準水位観測所

水系名	予報区域名	河川名	洪水予報基準地点	量水標設置場所	水防団待機水位	氾濫注意水位	避難判断水位	氾濫危険水位
					レベル1	レベル2	レベル3	レベル4
緑川	緑川水系	御船川	御船	御船橋（新橋）	2.00	3.00	3.60	4.30

資料２－７－２　水防警報基準水位観測所

水系名	河川名	観測所名	地先名	水防団待機水位	氾濫注意水位	避難判断水位	氾濫危険水位
緑川	御船川	県御船	玉虫橋	3.03	3.76	3.76	4.58
	矢形川	落合橋	落合橋	2.15	3.38	4.03	4.77

資料２－７－３　雨量観測所

観測所	管理	所在地
島木	国土交通省 熊本河川国道事務所	大字七滝字原久保2524
吉無田		大字吉無田8405番地42
田代	熊本県	大字田代字折建又7694-5
砂防御船	熊本県	大字瀧の尾字峰穴1203-21

資料２-８　要配慮者利用施設一覧

① 障がい者福祉施設

番号	施設名	所在地	電話番号	備考
1	障がい者総合支援センター　ヴィラささゆ	小坂2140-1	282-3195	入所
2	グループホーム　帰帆寮	小坂2140-1	282-3195	入所
3	グループホーム　なごみ	小坂2140-1	282-3195	入所
4	グループホーム　とぅんから家	豊秋1558	281-7110	入所
5	田代西部福祉センター　グループホームこもれび	田代1842-4	281-9111	入所
6	社会福祉法人　ひまわり学園	滝川1981-1	281-4111	通所(就労)
7	就労支援Ａ型事業所　ワークランド	高木2845-1	282-6700	通所(就労)
8	就労支援Ａ型事業所　アシストプランニング	木倉168-1	281-1012	通所(就労)
9	就労移行支援多機能型事業所　カナン	田代7828-96	285-2202	通所(就労)
10	フェニックス	豊秋1558	281-7110	通所(就労)
11	児童発達支援センター　わいわいなかま	高木4494-46	282-4180	通所(障がい児)
12	放課後等デイサービス　海と太陽の子御船スクール	高木4130-3	200-3207	通所(障がい児)
13	就労特化型支援団トリニティ	辺田見361-4	282-6035	通所(就労)・障がい児
14	児童発達支援多機能型事業所　エルサ	田代7828-96	285-2202	通所(障がい児)
15	放課後等デイサービス　エルサ木倉教室	木倉1131	200-7875	通所(障がい児)
16	児童発達支援・放課後等デイサービスあすでい御船	高木788	282-6635	通所(障がい児)

② 介護福祉施設

番号	施設名	所在地	電話番号	備考
1	介護老人保健施設　御船清流園	御船1062-1	282-1616	通所・入所
2	介護老人福祉施設　グリーンヒルみふね	辺田見840-9	281-7777	通所・入所
3	グループホーム　日々輝	辺田見181-1	282-0003	入所
4	グループホーム　グリーンヒルみふね	木倉1720-6	281-7787	入所
5	小規模多機能型居宅介護　みどりの丘	上野1519-2	281-6666	通所・宿泊
6	地域密着型特別養護老人ホーム　華ほたる	辺田見840-3	282-3210	入所
7	養護老人ホーム　オアシス	木倉4780	282-0459	入所
8	有料老人ホーム　桜の里	滝川1745	282-1122	入所
9	有料老人ホーム　デイホーム福老	滝川1427-4	281-7703	入所
10	有料老人ホーム　ふるさと	御船820	282-2781	入所
11	介護付有料老人ホーム　シエスタ御船	滝川46	282-7007	入所
12	デイサービスセンター　城山	滝川46	282-2325	通所
13	デイサービス　柊	御船820	281-0766	通所
14	デイサービス　福老	滝川1427-4	281-7703	通所
15	通所リハビリテーションセンター フットワン	御船948-7	281-1155	通所
16	小糸整形外科　通所リハビリテーション	木倉1182	282-0050	通所

③ 医療施設

番号	施設名	所在地	電話番号	備考
1	榊田泌尿器科外科医院	御船903	282-6363	
2	たかぞえ内科循環器内科クリニック	御船948	282-0070	
3	神戸歯科診療所	御船937-2	282-0036	
4	古閑整形外科胃腸科医院	上野1536	284-2010	
5	希望ヶ丘病院	豊秋1540	282-1045	
6	泰泉堂牟田医院	御船935	282-0216	
7	藤岡医院	御船1061	282-0405	
8	江藤歯科医院	御船1028-1	282-6001	
9	山内歯科クリニック	木倉22-4	282-7322	
10	入江歯科医院	辺田見366-1	282-3188	
11	小糸整形外科	木倉1182	282-0050	
12	みふね眼科医院	辺田見410-1	282-3711	
13	大久保耳鼻咽喉科医院	辺田見410-1	282-3900	
14	若葉歯科医院	辺田見444-8	282-2265	
15	田上皮ふ科クリニック	辺田見34-1	281-1112	
16	うえだFAMILY歯科	木倉1369-2	281-1182	
17	おおた歯科クリニック	辺田見201-1	202-5860	

④ 幼稚園・保育園

番号	施設名	所在地	電話番号	備考
1	町立若葉保育園	木倉1416	282-0438	
2	町立上野保育園	上野1541-1	284-2601	
3	御船昭和保育園	御船779	282-0174	
4	ぎんなん幼愛園	陣1234	282-0017	
5	滝尾たんぽぽ園	滝尾6257-9	282-7699	
6	認定こども園みどりの里	木倉1700-1	282-0010	
7	無認可保育所小さな森のこども園	滝川45	282-2252	
8	滝尾幼稚園	滝尾6257-9	282-0937	
9	社会福祉法人　南苑会　高木保育園	高木4361-1	282-2305	

⑤ 学校

番号	施設名	所在地	電話番号	備考
1	町立御船小学校	滝川3	282-0044	
2	町立滝尾小学校	滝尾934-1	282-0703	
3	町立七滝中央小学校	上野1500	284-2021	
4	町立木倉小学校	木倉954	282-0076	
5	町立高木小学校	高木1633	282-0719	
6	町立小坂小学校	小坂2193-2	282-0718	
7	町立御船中学校	辺田見55	282-0002	
8	県立御船高等学校	木倉1253	282-0056	
9	学校法人御船学園　平成音楽大学	滝川1658	282-0506	

資料２－９　災害危険区域内の要配慮者利用施設一覧

①御船川・緑川(国管理区間)　浸水想定区域内　要配慮者利用施設　(29 施設)

番号	施設種類	施設名	所在地	電話番号	備考
1	障がい者福祉施設	アシストプランニング	木倉168-1	281-1012	就労
2	障がい者福祉施設	就労特化型支援団トリニティ	辺田見361-4	282-6035	就労・障害児
3	介護福祉施設	御船清流園	御船1062-1	282-1616	
4	介護福祉施設	ゆうしん御船ケアセンター	滝川46	282-3391	
5	介護福祉施設	デイサービスセンター城山	滝川46	282-2325	
6	介護福祉施設	セントケア御船	滝川1190-1	281-7075	
7	介護福祉施設	デイサービス柊	御船820	281-0766	
8	介護福祉施設	日々輝	辺田見181-1	282-0003	
9	介護福祉施設	ふるさと	御船820	282-2781	
10	介護福祉施設	シエスタ御船	滝川46	282-7007	
11	医療施設	榊田泌尿器科外科医院	御船903	282-6363	
12	医療施設	たかぞえ内科循環器内科クリニック	御船948	282-0070	
13	医療施設	神戸歯科診療所	御船937-2	282-0036	
14	医療施設	泰泉堂牟田医院	御船935	282-0216	
15	医療施設	藤岡医院	御船1061	282-0405	
16	医療施設	江藤歯科医院	御船1028-1	282-6001	
17	医療施設	山内歯科クリニック	木倉22-4	282-7322	
18	医療施設	入江歯科医院	辺田見366-1	282-3188	
19	医療施設	小糸整形外科	木倉1182	282-0050	
20	医療施設	みふね眼科医院	辺田見410-1	282-3711	
21	医療施設	大久保耳鼻咽喉科医院	辺田見410-1	282-3900	
22	医療施設	若葉歯科医院	辺田見444-8	282-2265	
23	医療施設	田上皮ふ科クリニック	辺田見34-1	281-1112	
24	医療施設	おおた歯科クリニック	辺田見201-1	202-5860	
25	幼稚園・保育園	御船昭和保育園	御船779	282-0174	
26	幼稚園・保育園	無認可保育所小さな森のこども園	滝川45	282-2252	
27	学校	町立御船小学校	滝川3	282-0044	
28	学校	町立御船中学校	辺田見55	282-0002	
29	学校	県立御船高等学校	木倉1253	282-0056	

②矢形川(県管理区間)　浸水想定区域内　要配慮者利用施設　(２施設)

	施設種類	施設名	所在地	電話番号	備考
1	障がい者福祉施設	アシストプランニング	木倉168-1	281-1012	就労
2	医療施設	小糸整形外科	木倉1182	282-0050	

③土砂災害(指定済)区域内　要配慮者利用施設　(４施設)

	施設種類	施設名	所在地	電話番号	備考
1	障がい者福祉施設	第二明星学園田代西部福祉センター	田代1842-4	281-9111	入所
2	障がい者福祉施設	みふねデコボコ会	高木4494-46	282-4180	障害児・通所
3	学校	町立滝尾小学校	滝尾934-1	282-0703	
4	学校	町立御船小学校	滝川3	282-0044	

資料２-10　御船町総合防災マップ

3 防災情報の伝達と収集

防災情報の伝達と収集

土砂災害や洪水等の災害の危険性が高まり、避難が必要となる場合には、御船町から避難情報を町民の皆さんにお伝えします。

雨が強くなり災害の発生が予想される場合には、町が避難情報を発表する前でも、自主的に安全な場所へ避難するなど、適切な行動をとるようにしましょう。

防災・気象情報と町民の皆さんがとるべき行動

災害の危険性：注意が必要 ▶▶▶▶▶▶ 災害が発生するおそれがある ▶▶▶▶ 災害がいつ起きてもおかしくない状態

気象情報【発表者】気象庁
- 気象注意報：注意喚起のために発表
- 気象警報：重大な災害が発生するおそれのある場合に発表
- 記録的短時間大雨情報 →P11
- 土砂災害警戒情報 →P12
- 特別警報：数十年に一度の大規模な災害が発生する危険性が著しく高まった場合に発表

洪水予報【共同発表者】熊本河川国道事務所 熊本地方気象台【基準水位観測所】御船(御船川)
- 氾濫注意情報（レベル2）氾濫注意水位[*1]：2.00m
- 氾濫警戒情報（レベル3）避難判断水位[*2]：3.00m
- 氾濫危険情報（レベル4）氾濫危険水位[*3]：3.60m
- 氾濫発生情報（レベル5）

*1 情報を収集し避難の準備を始める水位
*2 避難行動を行う目安となる水位
*3 重大な災害が起こるおそれのある水位

水位到達情報【発表者】熊本県【水位観測所】乗御船(御船川) 落合橋(矢形川)
- 氾濫注意情報：氾濫注意水位[*1] 御船：3.76m 落合橋：2.15m(暫定)[*4] ：3.38m(通常)
- 避難警戒情報：避難判断水位[*2] 御船：3.76m 落合橋：3.38m(暫定)[*4] ：4.03m(通常)
- 氾濫危険情報：氾濫危険水位[*3] 御船：4.58m 落合橋：4.03m(暫定)[*4] ：4.77m(通常)
- 氾濫発生情報

避難情報【発表者】御船町
- 避難準備・高齢者等避難開始：要配慮者は避難行動を開始しなければならないときに発令
- 避難勧告：避難行動を開始しなければならないときに発令
- 避難指示（緊急）：人的被害の発生する危険性が非常に高いときに発令

町民の皆さんがとるべき行動（避難に対する基本的な考え方 ⇒P5）
- ●今後の気象情報に注意する。●周辺の指定緊急避難場所の位置、避難場所までの経路を確認する。
- ●避難行動に時間のかかる要配慮者とその支援者は、立退き避難を開始する。●その他の人は、立退き避難の準備を整えるとともに、気象情報に注意し、自発的に立退き避難を開始する。
- ●通常の避難行動ができる方は、災害に対応した指定緊急避難場所へ速やかに立退き避難する。
- ●まだ避難していない方は、緊急に立退き避難する。●立退き避難がかえって危険と判断する場合には、家の中で安全を確保する。
- ●直ちに命を守る行動をとる。

*4 熊本地震の被害により、現在暫定基準の水位にて運用されていますが、今後復旧工事の進捗等により通常基準への移行となります。

情報の伝達経路

日頃から情報の伝達経路・手段を確認し、積極的に情報を収集しましょう。

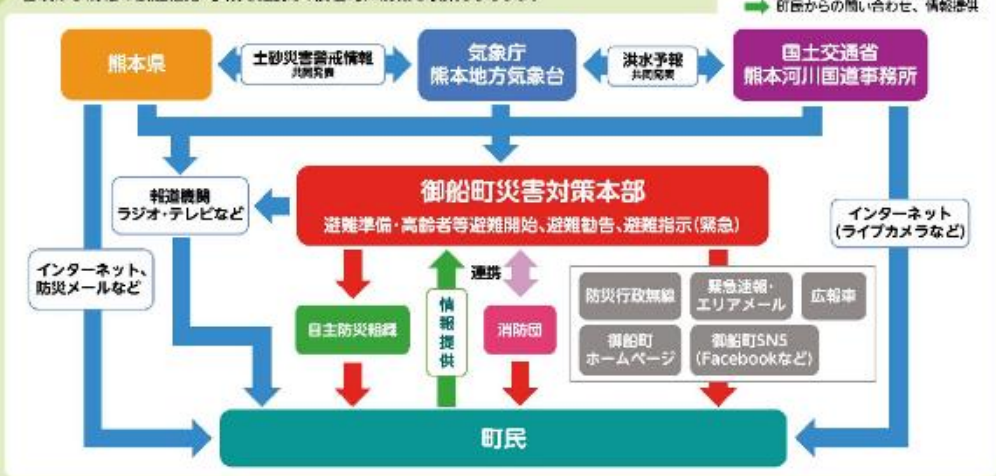

4 防災情報の伝達と収集

気象庁

避難情報に併せて危険度の高まっている地域の詳細な情報を入手できます。

アクセス方法　気象庁ホームページから「高解像度降水ナウキャスト」または「大雨・洪水警報の危険度分布」をクリック
URL：https://www.jma.go.jp/jp/highresorad/ほか

1時間先までの降水予測を確認!
高解像度降水ナウキャスト
気象レーダーや全国の雨量計のデータを活用した降水の短時間予報です。

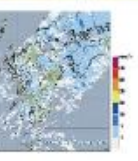

土砂災害の危険が高まっている地域を確認!
土砂災害警戒判定メッシュ情報
土砂災害の危険度の高まっている地域を5km四方の領域ごとに5段階で色分け表示しています。



浸水の危険度を確認!
大雨警報（浸水害）の危険度分布
短時間強雨による浸水害発生の危険度が高まっている領域を5段階で色分け表示しています。

どの河川で洪水の危険が高まっているのかを確認!
洪水警報の危険度分布
上流域に降った雨による洪水害発生の危険度が高まっている河川を5段階で色分け表示しています。

（画像出典：気象庁）

熊本県統合型防災情報システム

県内の気象情報や河川水位等の観測情報、土砂災害危険度情報などの防災情報をリアルタイムで提供するシステムです。防災に関する情報が一元化されているため、避難情報を収集する際に活用しましょう。

1. 気象情報
・気象庁発表の警報、注意報、土砂災害警戒情報、地震・津波情報、火山情報など

2. 観測情報
・雨量、河川水位、潮位、風向風速の観測情報
・県管理のダム情報

3. 土砂災害危険度情報
・県独自の判定基準に基づく土砂災害の危険度レベルを表示

4. 各種観測情報の提供
・雨量、河川水位などの過去1ヶ月の情報を取得可能

Webアドレス
パソコン …… http://www.bousai.pref.kumamoto.jp/
スマートフォン …… http://www.bousai.pref.kumamoto.jp/smp/
携帯電話 …… http://www.mobile.bousai.pref.kumamoto.jp/

熊本県防災情報メールサービス

熊本県では、地震や土砂災害警戒情報、避難情報などの災害時の重要な情報をメールでお届けするサービスを無料で提供しています。

メールで届くから便利さよ

登録方法
携帯電話又はスマートフォンから下記のURLに空メールを送信してください。登録フォームが返信されるので、指示に従って登録を行ってください。
また、右のQRコードにアクセスすることで、メールを送信できます。
entry@anshin.pref.kumamoto.jp
※携帯電話などで迷惑メール防止対策の設定をされている方は、登録をされる前に[bousaimail@anshin.pref.kumamoto.jp]からのメール受信が可能なように設定を行ってください。
QRコード

緊急速報メール・エリアメール

気象庁が配信する情報、町が発信する避難情報を、特定地域内のスマートフォン・携帯端末に対して一斉配信されます。観光や仕事、一時的に滞在している方も受信できます。
（登録不要、受信料無料ですが、受信設定については各携帯電話会社Webサイトをご確認ください。）

テレビのⓓボタンを活用

地上デジタル放送対応のテレビでは、リモコンの「ⓓ」ボタンを押すことで天気予報や災害に関する情報を確認することができる「データ放送」を配信しています。
NHKや民放各局で配信されており、河川水位や雨量の状況も知ることができます。

5 避難に対する基本的な考え方

避難に対する基本的な考え方

避難のポイント

避難は自ら判断を

災害の危険が迫ったとき、置かれた状況は一人ひとり違います。それぞれが自ら判断し、適切な行動を取らなければなりません。

具体的には
- ●土砂災害の危険がある地域に住んでいる。
- ●河川の氾濫により、浸水の危険がある地域に住んでいる。
- ●子どもや高齢者など家族の中に避難に時間を要する方がいる。

気象情報や町の避難情報に注意し、自発的な避難を心掛けてください。

命を守る最低限の行動を

危険な状況のなかでの立退き避難はかえって危険です。危険が切迫している場合は、指定緊急避難場所への移動だけでなく、身の安全の確保を第一に考えます。

具体的には
- ●夜間や急激な降雨で避難経路上の危険箇所がわかりにくい。
- ●ひざ上まで浸水している。(50cm以上)
- ●浸水は20cm程度だが、水の流れる速度が速い。
- ●浸水は10cm程度だが、用水路などの位置が不明で転落のおそれがある。

自宅や近隣建物の2階以上へ（土砂災害の場合は、斜面から離れた部屋など）緊急的に一時避難し、救助を待つことも検討してください。

避難時の心得

●非常持出品は最小限に!
リュックサックにまとめ、両手が自由に使えるようにしましょう。身軽に行動できるよう持出品は最小限にしましょう。

●自分の住所、氏名、連絡先などを記載した防災メモを持とう!
特に高齢者や子どもは、事前にメモを用意し、身につけて避難しましょう。

●外出中の家族には連絡メモを残そう!
避難前にはガスの元栓やブレーカーを切り、外出中の家族に「どこどこへ避難する」といったような連絡メモを残しておくと良いでしょう。

●集団で助け合おう!
単独での行動は避け、できるだけ近所の人たちと集団で指定された場所へ避難しましょう。緊急時は、家族、隣近所、地域みんなで助け合いましょう。

●緊急車両の通行を妨げないように
緊急車両の通行の妨げにならないよう、徒歩や車の乗り合わせで避難しましょう。

●災害用伝言板・SNSで連絡する
電話が通じなくなることを想定し、連絡手段を複数用意しましょう。熊本地震では、SNSは有効でした。

災害時特に配慮を要する方々への支援

高齢者や障がいをお持ちの方など、災害時において特に配慮を要する方々は、災害発生時において地域の皆さんの支援が必要となります。日頃より、地域で協力し話し合いを進め、災害発生時の安否確認の実施、避難場所までの移動支援、また、避難生活となった場合に特段の配慮を行いましょう。

●高齢者・病人
・おんぶ(または担架、リアカーなどを利用)して安全な場所まで避難する。
・複数の介助者で対応する。

●車いすを利用している方
・階段では2人以上が必要。
・上りは前向き、下りは後ろ向きにして移動する。
・介助者が1人の場合、ひもなどを用意し、おんぶして避難する。

●目の不自由な方
・声をかけ、情報を伝える。
・誘導する場合は、杖を持った方の手には触れず、ひじのあたりを軽く持ってもらい、半歩前をゆっくり歩く。

●耳の不自由な方
・話すときは、口をハッキリと開け、相手にわかりやすいようにする。
・手話、筆談、身振りなどの方法で正確な情報を伝える。

避難所生活の心得

思いやりの心が大切さよ

避難所でのマナーとルール

避難所の生活では、ほかの人の居住スペースに立ち入ったり、のぞいたり、大声を上げたり、決められた場所以外で喫煙するのはマナー違反です。ルールを守り、避難者もできる範囲で役割分担をして助け合いながら生活しましょう。また、避難所では、要配慮者への心配りも必要です。

避難所到着後の例

①連絡先などの申告
避難所に到着したら、住所・氏名・連絡先を申告し、できるだけ隣近所の人や町内会ごとにまとまって過ごすようにします。帰宅困難者はその旨を申告します。

②役割分担
受付や炊き出しなど、割り当てられた係の仕事はしっかり行いましょう。お互いに協力し合って避難所を運営しなければならないことも多くあります。

③体調管理・衛生管理
急激な環境変化で体調を崩さないように心掛けましょう。トイレの清掃やゴミ捨て当番などを決めて衛生管理をしましょう。

6 避難に対する基本的な考え方

洪水時における避難のポイント

長靴は水が入って歩きにくく危険です。裸足やスリッパも禁物です。運動靴をはきましょう。

足元が見えないことが多いので、よく通っている道でも道路の真ん中を杖でつきながら慎重に歩きましょう。

道路の冠水時は、側溝、水路、マンホール(フタがとれている可能性あり)、坂道(水深が浅くても流れが速い)、ため池などが危険です。

垂れ下がった電線には触れないようにしましょう。

橋を渡らないようにしましょう。

大雨時の田んぼの見回りはやめましょう。

洪水や冠水の中で歩ける水深は、ひざくらい(男性70cm、女性50cm程度)までが目安です。

いざという時、居場所を知らせるために、笛(ホイッスル)を持っておきましょう。

●車は冠水に弱い
水深30cmで、ほとんどの車は止まってしまいます。従って浸水や冠水の危険を感じたら、すみやかに車を高台などに移動させましょう。
冠水のためエンジンが止まったり、エンジンの吸気系に水が入っているかもしれないので、道路の水が引いたからといってそのままエンジンをかけると、故障するおそれがあります。

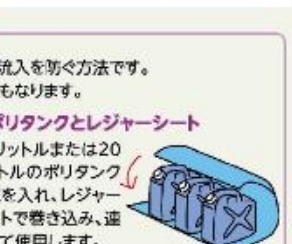

コラム　～家財・家屋の浸水被害を軽減させるためには～

家財編
家財は浸水しないよう一時的に高い場所に上げておきましょう。
例：通帳、パスポート、アルバムなど
畳→食卓の上　洋服→タンスの上

家屋編
簡易水防工法は、家庭にある物を使って家屋の浸水や流入を防ぐ方法です。
玄関などの出入口のみならず、床下への浸水の防止にもなります。

●ゴミ袋による簡易水のう
40リットル程度の容量のゴミ袋を二重にして、中に半分程度の水を入れて閉めます。これを段ボール箱に入れ、連結して使用します。

●ポリタンクとレジャーシート
10リットルまたは20リットルのポリタンクに水を入れ、レジャーシートで巻き込み、連結して使用します。

●プランターとレジャーシート
土を入れたプランターを、レジャーシートで巻き込み使用します。

●止水板と水のう
出入口に長めの板などを設置し、浸水を防ぎます。

土砂災害時における避難のポイント

●がけ崩れのおそれがある場合
一般的に、がけ崩れの土砂は、地面が平らなところはがけの高さの2倍の距離までくるといわれています。避難する場合は、がけからできるだけ遠くに逃げてください。

●土石流のおそれがある場合
渓流沿いの低い土地から離れてください。土石流のスピードはとても速いので、土石流を見たら、流れに直角方向に逃げましょう。



●屋外に避難する場合
避難の際には、他の土砂災害の危険があるところはできるだけ避けましょう。

●やむを得ず屋外に避難できない場合
屋外に出ることがかえって危険な場合は、2階以上の斜面から離れた部屋で安全を確保してください。

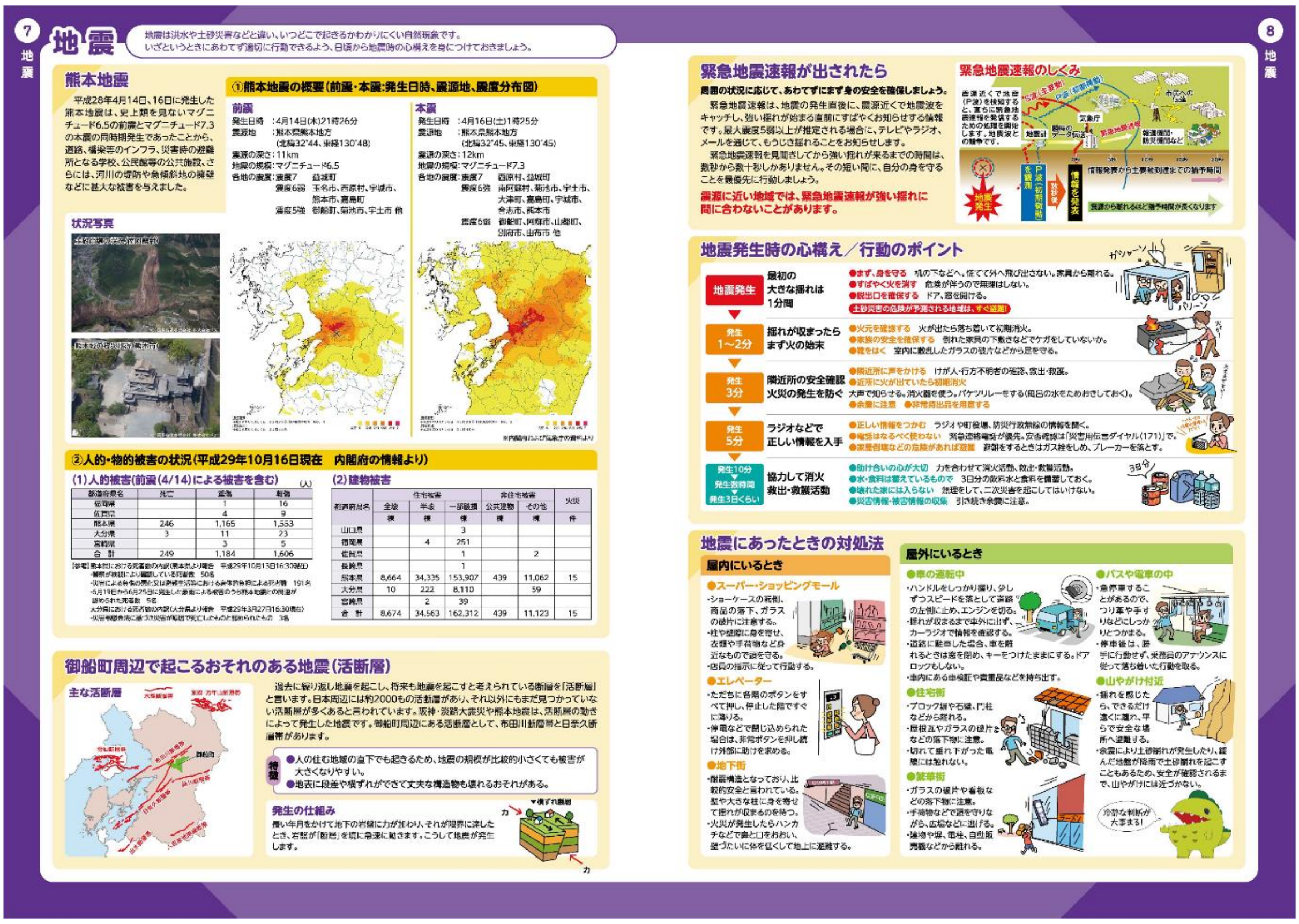

7 地震

地震

地震は洪水や土砂災害などと違い、いつどこで起きるかわかりにくい自然現象です。いざというときにあわてず適切に行動できるよう、日頃から地震時の心構えを身につけておきましょう。

熊本地震

平成28年4月14日、16日に発生した熊本地震は、史上類を見ないマグニチュード6.5の前震とマグニチュード7.3の本震の同時期発生であったことから、道路、橋梁等のインフラ、災害時の避難所となる学校、公民館等の公共施設、さらには、河川の堤防や急傾斜地の擁壁などに甚大な被害を与えました。

①熊本地震の概要（前震・本震:発生日時、震源地、震度分布図）

前震
発生日時　：4月14日(木)21時26分
震源地　：熊本県熊本地方（北緯32°44、東経130°48）
震源の深さ：11km
地震の規模：マグニチュード6.5
各地の震度：震度7　益城町
震度6弱　玉名市、西原村、宇城市、熊本市、嘉島町
震度5強　御船町、菊池市、宇土市 他

本震
発生日時　：4月16日(土)1時25分
震源地　：熊本県熊本地方（北緯32°45、東経130°45）
震源の深さ：12km
地震の規模：マグニチュード7.3
各地の震度：震度7　西原村、益城町
震度6強　南阿蘇村、菊池市、宇土市、大津町、嘉島町、宇城市、合志市、熊本市
震度6弱　御船町、阿蘇市、山都町、別府市、由布市 他

※内閣府および気象庁の資料より

状況写真

②人的・物的被害の状況（平成29年10月16日現在　内閣府の情報より）

(1)人的被害(前震(4/14)による被害を含む)　（人）

都道府県名	死亡	重傷	軽傷
福岡県		1	16
佐賀県		4	9
熊本県	246	1,165	1,553
大分県	3	11	23
宮崎県		3	5
合　計	249	1,184	1,606

【参考】熊本県における死者数の内訳(熊本県より報告　平成29年10月13日16:30現在)
・警察が検視により確認している死者数　50名
・災害による負傷の悪化又は避難生活等における身体的負担による死者数　191名
・6月19日から6月25日に発生した豪雨による被害のうち熊本地震との関連が認められた死者数　5名
大分県における死者数の内訳(大分県より報告　平成29年3月27日16:30現在)
・災害弔慰金法に基づき災害が原因で死亡したものと認められたもの　3名

(2)建物被害

都道府県名	住宅被害 全壊	住宅被害 半壊	住宅被害 一部破損	非住宅被害 公共建物	非住宅被害 その他	火災
	棟	棟	棟	棟	棟	件
山口県			3			
福岡県		4	251			
佐賀県			1		2	
長崎県			1			
熊本県	8,664	34,335	153,907	439	11,062	15
大分県	10	222	8,110		59	
宮崎県		2	39			
合　計	8,674	34,563	162,312	439	11,123	15

御船町周辺で起こるおそれのある地震（活断層）

主な活断層

過去に繰り返し地震を起こし、将来も地震を起こすと考えられている断層を「活断層」と言います。日本周辺には約2000もの活断層があり、それ以外にもまだ見つかっていない活断層が多くあると言われています。阪神・淡路大震災や熊本地震は、活断層の動きによって発生した地震です。御船町周辺にある活断層として、布田川断層帯と日奈久断層帯があります。

特徴
●人の住む地域の直下でも起きるため、地震の規模が比較的小さくても被害が大きくなりやすい。
●地表に段差や横ずれができて丈夫な構造物も壊れるおそれがある。

発生の仕組み
長い年月をかけて地下の岩盤に力が加わり、それが限界に達したとき、岩盤が「断層」を境に急速に動きます。こうして地震が発生します。

8 地震

緊急地震速報が出されたら

周囲の状況に応じて、あわてずにまず身の安全を確保しましょう。

緊急地震速報は、地震の発生直後に、震源近くで地震波をキャッチし、強い揺れが始まる直前にすばやくお知らせする情報です。最大震度5弱以上が推定される場合に、テレビやラジオ、メールを通じて、もうじき揺れることをお知らせします。

緊急地震速報を見聞きしてから強い揺れが来るまでの時間は、数秒から数十秒しかありません。その短い間に、自分の身を守ることを最優先に行動しましょう。

震源に近い地域では、緊急地震速報が強い揺れに間に合わないことがあります。

緊急地震速報のしくみ

地震発生時の心構え／行動のポイント

地震発生　最初の大きな揺れは1分間
●まず、身を守る　机の下などへ。慌てて外へ飛び出さない。家具から離れる。
●すばやく火を消す　危険が伴うので無理はしない。
●脱出口を確保する　ドア、窓を開ける。
土砂災害の危険が予測される地域は、すぐ避難!

発生1〜2分　揺れが収まったらまず火の始末
●火元を確認する　火が出たら落ち着いて初期消火。
●家族の安全を確保する　倒れた家具の下敷きなどでケガをしていないか。
●靴をはく　室内に散乱したガラスの破片などから足を守る。

発生3分　隣近所の安全確認　火災の発生を防ぐ
●隣近所に声をかける　けが人・行方不明者の確認、救出・救護。
●近所に火が出ていたら初期消火
大声で知らせる。消火器を使う。バケツリレーをする(風呂の水をためおきしておく)。
●余震に注意　●非常持出品を用意する

発生5分　ラジオなどで正しい情報を入手
●正しい情報をつかむ　ラジオや町役場、防災行政無線の情報を聞く。
●電話はなるべく使わない　緊急通報電話が優先。安否確認は「災害用伝言ダイヤル(171)」で。
●家屋倒壊などの危険があれば避難　避難をするときはガス栓をしめ、ブレーカーを落とす。

発生10分▼発生数時間▼発生3日くらい　協力して消火　救出・救護活動
●助け合いの心が大切　力を合わせて消火活動、救出・救護活動。
●水・食料は蓄えているもので　3日分の飲料水と食料を備蓄しておく。
●壊れた家には入らない　無理をして、二次災害を起こしてはいけない。
●災害情報・被害情報の収集　引き続き余震に注意。

地震にあったときの対処法

屋内にいるとき

●スーパー・ショッピングモール
・ショーケースの転倒、商品の落下、ガラスの破片に注意する。
・柱や壁際に身を寄せ、衣類や手荷物など身近なもので頭を守る。
・店員の指示に従って行動する。

●エレベーター
・ただちに各階のボタンをすべて押し、停止した階ですぐに降りる。
・停電などで閉じ込められた場合は、非常ボタンを押し続け外部に助けを求める。

●地下街
・耐震構造となっており、比較的安全と言われている。壁や大きな柱に身を寄せて揺れが収まるのを待つ。
・火災が発生したらハンカチなどで鼻と口をおおい、壁づたいに体を低くして地上に避難する。

屋外にいるとき

●車の運転中
・ハンドルをしっかり握り、少しずつスピードを落として道路の左側に止め、エンジンを切る。
・揺れが収まるまで車外に出ず、カーラジオで情報を確認する。
・道路に駐車した場合、車を離れるときは窓を閉め、キーをつけたままにする。ドアロックもしない。
・車内にある車検証や貴重品などを持ち出す。

●住宅街
・ブロック塀や石塀、門柱などから離れる。
・屋根瓦やガラスの破片などの落下物に注意。
・切れて垂れ下がった電線には触れない。

●繁華街
・ガラスの破片や看板などの落下物に注意。
・手荷物などで頭を守りながら、広場などに逃げる。
・建物や塀、電柱、自動販売機などから離れる。

●バスや電車の中
・急停車することがあるので、つり革や手すりなどにしっかりとつかまる。
・停車後は、勝手に行動せず、乗務員のアナウンスに従って落ち着いた行動を取る。

●山やがけ付近
・揺れを感じたら、できるだけ遠くに離れ、平らで安全な場所へ避難する。
・余震により土砂崩れが発生したり、緩んだ地盤が降雨で土砂崩れを起こすこともあるため、安全が確認されるまで、山やがけには近づかない。

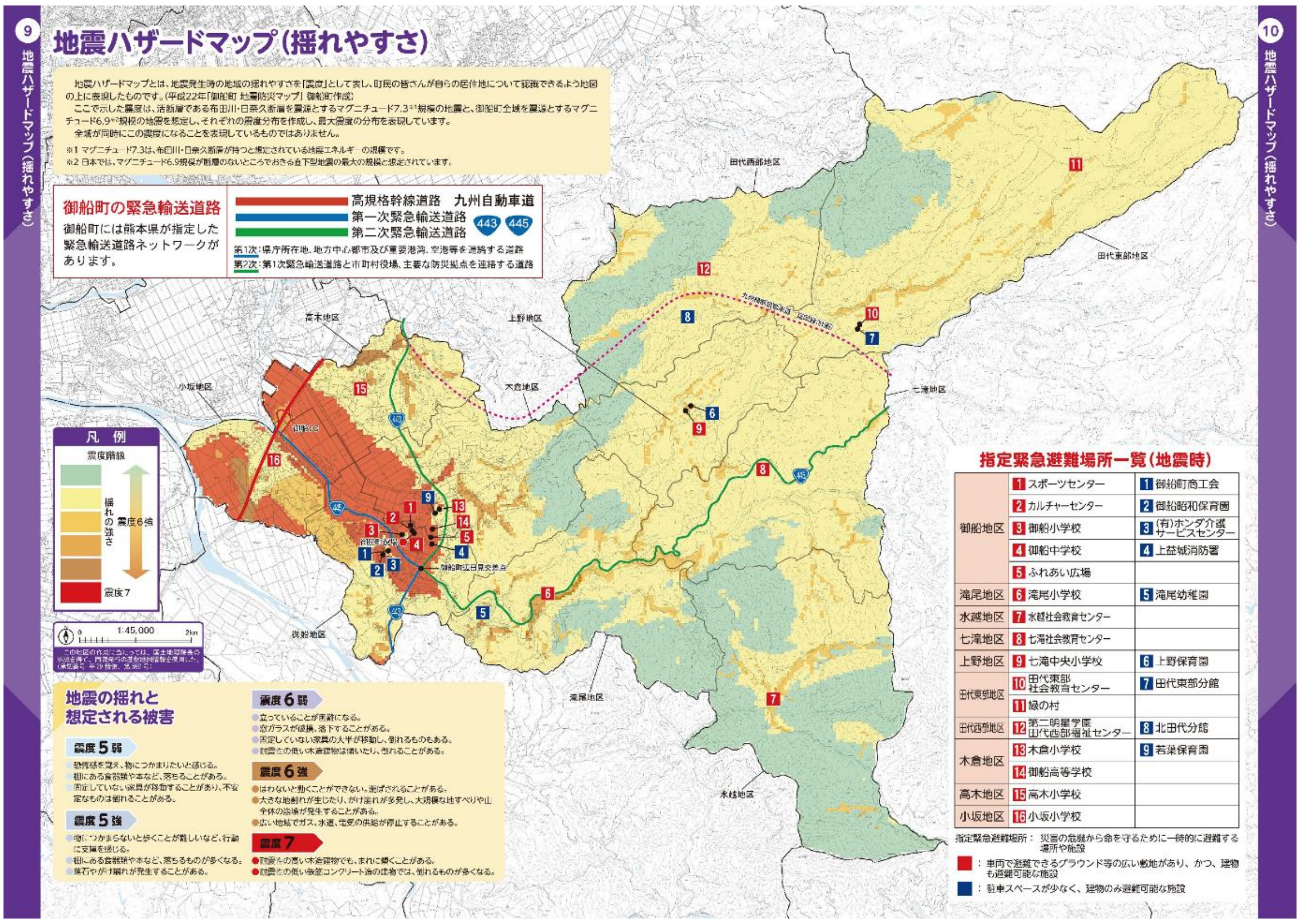

9 地震ハザードマップ（揺れやすさ）

地震ハザードマップ（揺れやすさ）

地震ハザードマップとは、地震発生時の地域の揺れやすさを「震度」として表し、町民の皆さんが自らの居住地について認識できるよう地図の上に表現したものです。(平成22年「御船町 地震防災マップ」御船町作成)

ここで示した震度は、活断層である布田川・日奈久断層を震源とするマグニチュード7.3※1規模の地震と、御船町全域を震源とするマグニチュード6.9※2規模の地震を想定し、それぞれの震度分布を作成し、最大震度の分布を表現しています。

全域が同時にこの震度になることを表現しているものではありません。

※1 マグニチュード7.3は、布田川・日奈久断層が持つと想定されている地震エネルギーの規模です。
※2 日本では、マグニチュード6.9規模が断層のないところでおきる直下型地震の最大の規模と想定されています。

御船町の緊急輸送道路
御船町には熊本県が指定した緊急輸送道路ネットワークがあります。

高規格幹線道路　九州自動車道
第一次緊急輸送道路　443　445
第二次緊急輸送道路
第1次：県庁所在地、地方中心都市及び重要港湾、空港等を連絡する道路
第2次：第1次緊急輸送道路と市町村役場、主要な防災拠点を連絡する道路

地震の揺れと想定される被害

震度5弱
・恐怖感を覚え、物につかまりたいと感じる。
・棚にある食器類や本など、落ちることがある。
・固定していない家具が移動することがあり、不安定なものは倒れることがある。

震度5強
・物につかまらないと歩くことが難しいなど、行動に支障を感じる。
・棚にある食器類や本など、落ちるものが多くなる。
・塀石やがけ崩れが発生することがある。

震度6弱
・立っていることが困難になる。
・窓ガラスが破損、落下することがある。
・固定していない家具の大半が移動し、倒れるものもある。
・耐震性の低い木造建物は傾いたり、倒れることがある。

震度6強
・はわないと動くことができない。飛ばされることがある。
・大きな地割れが生じたり、がけ崩れが多発し、大規模な地すべりや山全体の崩壊が発生することがある。
・広い地域でガス、水道、電気の供給が停止することがある。

震度7
・耐震性の高い木造建物でも、まれに傾くことがある。
・耐震性の低い鉄筋コンクリート造の建物では、倒れるものが多くなる。

指定緊急避難場所一覧（地震時）

地区		
御船地区	1 スポーツセンター	1 御船町商工会
	2 カルチャーセンター	2 御船昭和保育園
	3 御船小学校	3 (有)ホンダ介護サービスセンター
	4 御船中学校	4 上益城消防署
	5 ふれあい広場	
滝尾地区	6 滝尾小学校	5 滝尾幼稚園
水越地区	7 水越社会教育センター	
七滝地区	8 七滝社会教育センター	
上野地区	9 七滝中央小学校	6 上野保育園
田代東部地区	10 田代東部社会教育センター	7 田代東部分館
	11 緑の村	
田代西部地区	12 第二明星学園田代西部福祉センター	8 北田代分館
木倉地区	13 木倉小学校	9 若葉保育園
	14 御船高等学校	
高木地区	15 高木小学校	
小坂地区	16 小坂小学校	

指定緊急避難場所：災害の危険から命を守るために一時的に避難する場所や施設
■（赤）：車両で避難できるグラウンド等の広い敷地があり、かつ、建物も避難可能な施設
■（青）：駐車スペースが少なく、建物のみ避難可能な施設

10 地震ハザードマップ（揺れやすさ）

11 洪水

台風や集中豪雨時の注意報・警報・特別警報は、災害が発生すると予想される場合に発表されます。テレビ・ラジオ・インターネットなどの気象情報に十分注意し、河川の氾濫などによる被害が予想される場合は、万全の対策をとるようにしましょう。

外水氾濫

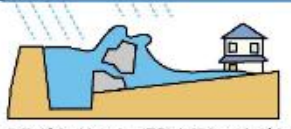

大雨によって河川の水位が高くなると、堤防を超えて水があふれたり、堤防が壊れたり(決壊、破堤)することがあります。
このようなことが原因で生じる氾濫のことを「外水氾濫」といいます。

内水氾濫

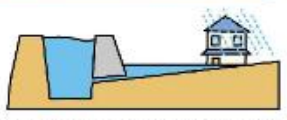

平地に降った雨は、水路などを通じて河川に放出されます。しかし、ゲリラ豪雨のような雨が降ると、水路の排水能力が追いつかなかったり、河川の水位が上昇して排出できないことがあります。
このように、地域に降った雨が河川にたどり着く前にあふれる状態のことを「内水氾濫」といいます。

雨の降り方と強さ

1時間雨量や予報用語は気象庁やニュースなどの気象情報でよく使われています。このイメージを参考に雨の降り方に注意しましょう。

1時間雨量	10～20mm	20～30mm	30～50mm	50～80mm	80mm以上
予報用語	やや強い雨	強い雨	激しい雨	非常に激しい雨	猛烈な雨
人の受けるイメージ	ザーザーと降る	どしゃ降り	バケツをひっくり返したように降る	滝のように降る	息苦しくなるような圧迫感がある
人への影響	地面からの跳ね返りで足元がぬれる	傘をさしていてもぬれる		傘は全く役に立たなくなる	
屋内(木造住宅を想定)の様子	雨の音で話し声が良く聞き取れない	寝ている人の半数くらいが雨に気がつく			
屋外の様子	地面一面に水たまりができる		道路が川のようになる	水しぶきであたり一面が白っぽくなり、視界が悪くなる	

想定浸水深の目安

50cm 浸水したら…
家屋が床上浸水します。また、自動車の走行が不可能となるばかりか歩くことも困難になり、生活に重大な影響がでます。

3m 浸水したら…
家屋の1階がすべて水に浸かってしまい、家財道具などに重大な被害がでます。また、3m以上の浸水になると2階以上も水に浸かります。

記録的短時間大雨情報

数年に一度程度しか発生しないような短時間の大雨を観測または解析した場合に、熊本地方気象台が発表します。(熊本県の基準：1時間に110mm)
この情報が発表された時は、地域で土砂災害や浸水害、中小河川の洪水の発生につながるような猛烈な雨が降っていることを意味しています。特に土砂災害警戒区域や浸水想定区域内にお住まいの方は、避難情報を確認し、早めに避難行動を取ってください。

台風

台風の大きさは、強風域(風速15m/s以上の強い風が吹いているか、地形の影響などがない場合に吹く可能性のある範囲)の半径で表し、台風の強さは、最大風速で区分しています。
台風に関する情報の中では、台風の大きさと強さを組み合わせて、「大型で非常に強い台風」のように呼びます。

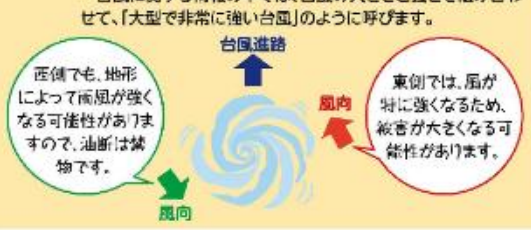

●大きさの階級分け

階　級	風速15m/s以上の半径
大型(大きい)	500km以上800km未満
超大型(非常に大きい)	800km以上

●強さの階級分け

階　級	最大風速
強い	33m/s以上44m/s未満
非常に強い	44m/s以上54m/s未満
猛烈な	54m/s以上

12 土砂災害

日本は国土の約7割が山地と丘陵地のため、しばしば土砂災害が発生します。土砂災害は予測が難しく、発生すると一瞬にして多くの人命や財産を奪うとても危険な災害です。特に雨が1時間に20mm以上、降り始めからの合計雨量が100mm以上になると十分な注意が必要です。

土砂災害防止法について

土砂災害防止法(正式名称は「土砂災害警戒区域等における土砂災害防止対策の推進に関する法律」)は、土砂災害(がけ崩れや土石流など)から国民の生命・身体を守るための法律です。
土砂災害は毎年のように全国各地で発生しており、私たちの暮らしに大きな影響を与えています。
そのため、土砂災害が発生するおそれのある地域を明らかにし、危険の周知、避難体制の整備、住宅などの建築制限などを推進しています。

土砂災害警戒区域(イエローゾーン)
がけ崩れ等の土砂災害が発生した場合に、住民等の生命または身体に危害が生ずるおそれがあると認められる土地の区域であり、危険の周知、警戒避難体制の整備が行われます。

土砂災害特別警戒区域(レッドゾーン)
がけ崩れ等の土砂災害が発生した場合に、建築物に損壊が生じ、住民等の生命または身体に著しい危害が生ずるおそれがあると認められる土地の区域で、特定の開発行為の制限、建築物の構造規制等が行われます。

土砂災害警戒区域等にお住まいの方は、大雨のときには警戒避難が必要となる可能性がありますので、避難勧告などの情報にも注意してください。

土砂災害の種類とその前兆情報

急傾斜地の崩壊(がけ崩れ)
斜面の地表に近い部分が、雨水の浸透や地震等でゆるみ、突然崩れ落ちる現象です。
前兆現象
●がけに割れ目が見える
●がけから水が噴出する
●がけから小石がパラパラ落ちてくる

土石流
山腹や川底の石、土砂が長雨や集中豪雨等によって、一気に下流へと押し流される現象です。
前兆現象
●山鳴りがする
●川の流れが濁り、流木が混ざりはじめる
●雨が降り続いているのに川の水位が下がる

地すべり
斜面の一部あるいは全部が地下水の影響と重力によって斜面下方に移動する現象です。
前兆現象
●地面にひび割れができる
●沢や井戸の水が濁る
●斜面から水が噴き出す

土砂災害警戒情報

大雨により、土砂災害の発生の危険性が高まった場合に、熊本県と熊本地方気象台が共同で発表します。
この情報が発表された時は、「いつ土砂災害が起きてもおかしくない」という非常に危険な状態です。
また、土砂災害警戒情報が発表されていなくても、地形や地質の条件により土砂災害が発生するおそれがあるため、その他の防災情報や土砂災害の前兆現象などにも十分注意しながら、避難活動を行ってください。

土砂災害警戒情報が発表されたら…
●マップの土砂災害警戒区域等の区域外へ避難してください。
●御船町が発表する避難情報に注意しましょう。
●周囲の様子をよく観察し、前兆現象を見逃さないようにしましょう。

13 指定緊急避難場所・指定避難所一覧

●**指定緊急避難場所**　災害の危険が迫った場合に一時的に避難するための施設です。
●**指定避難所**　災害によって被災した方が一定期間の避難生活を送るための施設です。
●**福祉避難所**　お年寄りや障がいのある方など、避難所での生活に支障がある場合に利用していただく施設です。

地区	番号	施設名称		住所	災害種別※ 洪水	土砂災害	地震	指定避難所	備考
御船	1	スポーツセンター		木倉1176-1	△	○	○	●	洪水の場合2階以上
	2	カルチャーセンター　(福祉避難所兼)		木倉1168	△	○	○	●	洪水の場合2階以上
	3	御船小学校	校舎	滝川3	△	△	△	●	2階以上
			運動場		－	－	○		
			体育館		○	○	○	●	
	4	御船中学校	校舎	辺田見55	△	○	○	●	洪水の場合2階以上
			運動場		－	－	○		
			体育館		△	○	○	●	洪水の場合2階以上
	5	御船町商工会		御船923	×	○	○		
	6	御船分館		御船851-7-2	×	○	×		
	7	御船昭和保育園		御船779	△	○	○		洪水の場合2階以上
	8	(有)ホンダ介護サービスセンター		御船820	×	○	○	●	
	9	上益城消防署		辺田見169	○	○	○	●	
	10	ふれあい広場		辺田見	×	○	○		
滝尾	11	滝尾小学校	校舎	滝尾934-1	△	△	△	●	2階以上
			運動場		－	－	○		
			体育館		×	×	△	●	状況により使用不可
	12	滝尾分館		滝尾1025-1	△	×	×		状況により使用不可
	13	滝尾幼稚園		滝尾6257-9	○	○	○		
水越	14	水越社会教育センター(旧水越小学校)	校舎	水越2449-4	○	○	○	●	
			運動場		－	－	○		
			体育館		○	○	○	●	
	15	水越分館		水越4152-3	○	○	×		
七滝	16	七滝社会教育センター(旧七滝小学校)	校舎	七滝2555-2	○	○	×	●	
			運動場		－	－	○		
			体育館		○	○	○	●	
	17	七滝分館		七滝2602-4	○	○	×		
上野	18	七滝中央小学校	校舎	上野1500	○	○	○	●	
			運動場		－	－	○		
			体育館		○	○	○	●	
	19	上野保育園		上野1541-1	○	○	○		
	20	南田代公民館		上野	○	○	×		
田代東部	21	田代東部社会教育センター(旧田代東部小学校)	校舎	田代4984	○	○	○	●	
			運動場		－	－	○		
			体育館		○	○	○	●	
	22	緑の村(管理棟)		田代8405-24	○	○	○	●	
	23	田代東部分館		上野5191-3	○	○	○		
田代西部	24	第二明星学園 田代西部福祉センター(旧田代西部小学校)	校舎	田代1842-1	○	×	×	●	
			運動場		－	－	○		
			体育館		○	×	×	●	
	25	北田代分館		田代1032-3	○	○	○		
木倉	26	木倉小学校	校舎	木倉954	○	○	○	●	
			運動場		－	－	○		
			体育館		○	○	○	●	
	27	御船高等学校	校舎	木倉1253	○	○	○	●	
			運動場		－	－	○		
			体育館		○	○	○	●	
	28	木倉分館		木倉812-1	○	○	×		
	29	若葉保育園		木倉1416	○	○	○		
高木	30	高木小学校	校舎	高木1633	○	○	○	●	
			運動場		－	－	○		
			体育館		○	○	○	●	
小坂	31	小坂小学校	校舎	小坂2193-2	○	○	○	●	
			運動場		－	－	○		
			体育館		○	○	○	●	
	32	小坂分館		滝2016-2	○	○	×		
	33	陣多目的集会所		滝1966-3	○	○	×		
	34	ぎんなん幼稚園		滝1234	○	○	×		

この一覧に示している施設は、すべて指定緊急避難場所に指定されています。　※ ○:使用可、×:使用不可、△:条件付き使用可

14 洪水・土砂災害ハザードマップ

洪水・土砂災害ハザードマップについて

このハザードマップは、河川の氾濫による浸水または土砂災害のおそれのある区域と、災害時の避難場所などを地図上に示したものです。
この地図に示した災害が起こるおそれのある区域以外でも、浸水や土砂災害が発生する場合がありますので注意してください。
今回は、河川管理者(熊本県、国土交通省)がそれぞれ作成した浸水想定区域を基に、「2種類のハザードマップ」を作成しました。なお、土砂災害警戒区域・特別警戒区域は共通のものを掲載しています。

緑川水系御船川(県管理区間)、八勢川、矢形川、天水川が氾濫したら(平成20年 熊本県作成)　P15-18

緑川水系緑川、御船川(国管理区間)が氾濫したら(平成29年 国土交通省作成)　P19-54

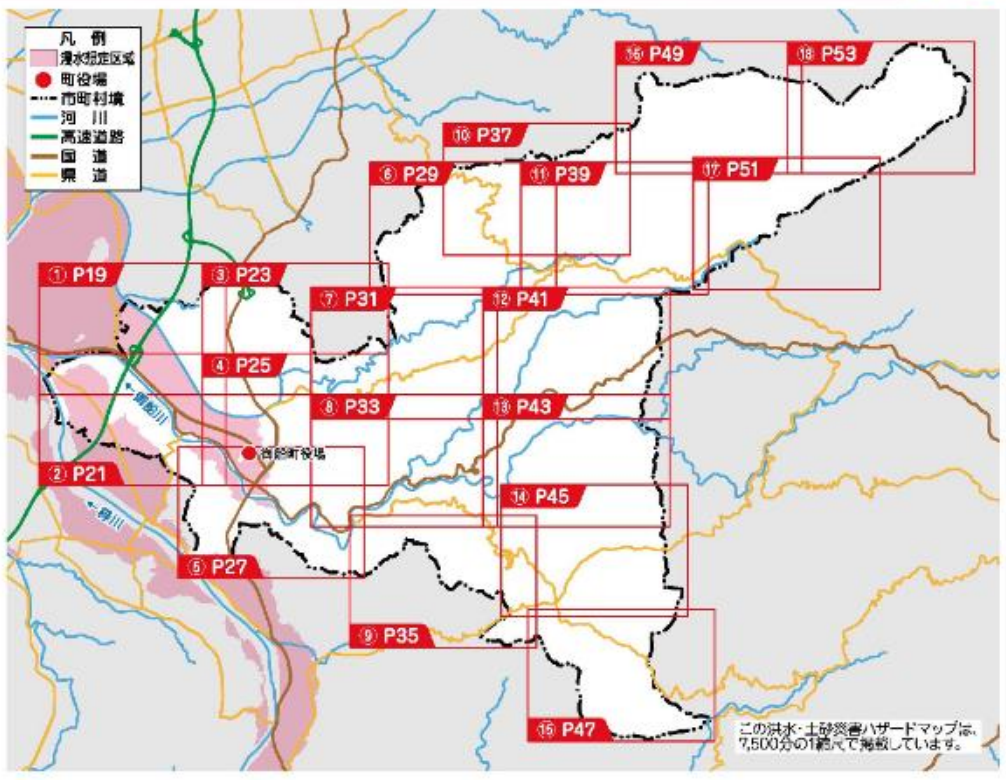

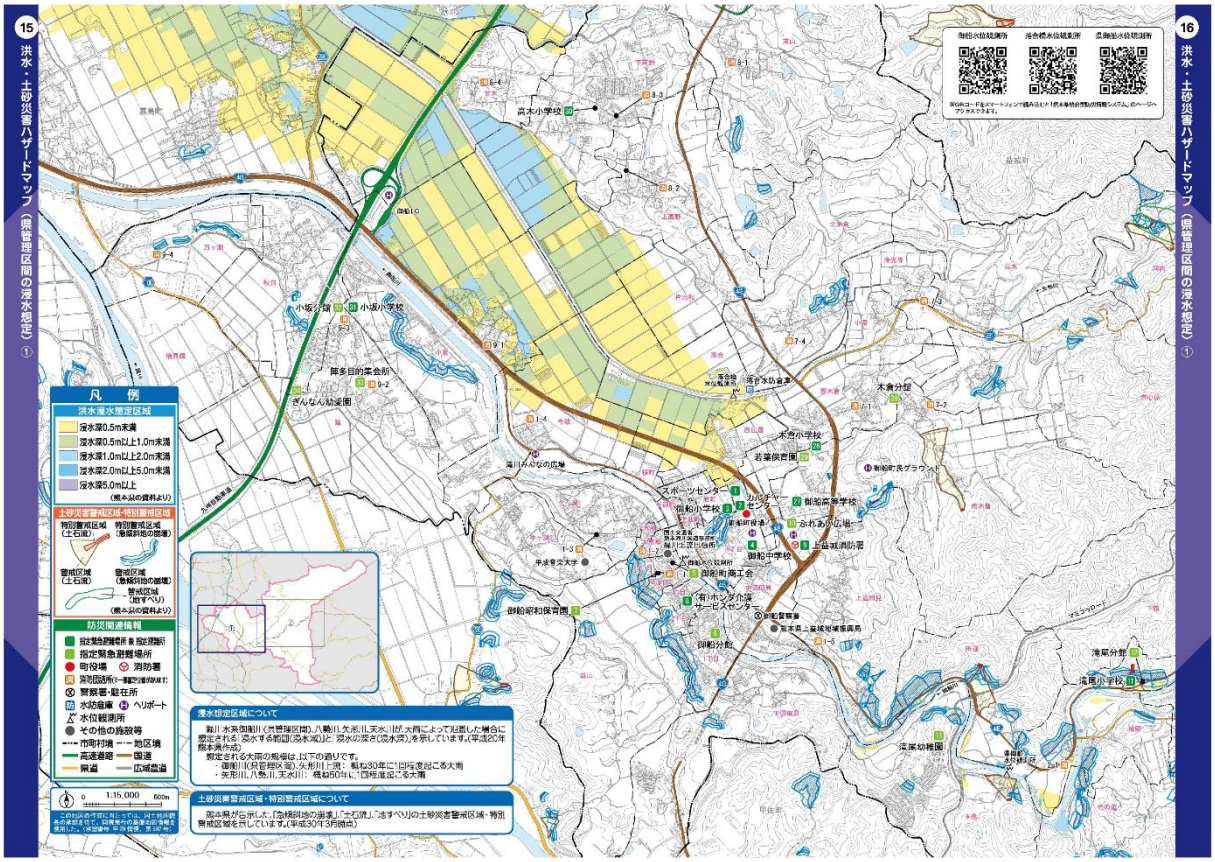
15
洪水・土砂災害ハザードマップ（県管理区間の浸水想定）①
16
洪水・土砂災害ハザードマップ（県管理区間の浸水想定）①
凡　例
洪水浸水想定区域
浸水深0.5m未満
浸水深0.5m以上1.0m未満
浸水深1.0m以上2.0m未満
浸水深2.0m以上5.0m未満
浸水深5.0m以上
（熊本県の資料より）
土砂災害警戒区域・特別警戒区域
特別警戒区域（土石流）
特別警戒区域（急傾斜地の崩壊）
警戒区域（土石流）
警戒区域（急傾斜地の崩壊）
警戒区域（地すべり）
（熊本県の資料より）
防災関連情報
指定緊急避難所 兼 指定避難所
指定緊急避難場所
町役場
消防署
消防団拠所（一部記載省略あり）
警察署・駐在所
水防倉庫
ヘリポート
水位観測所
その他の施設等
市町村境
地区境
高速道路
国道
県道
広域農道
1:15,000
500m
この地図の作成にあたっては、国土地理院長の承認を得て、同院発行の数値地図25000（地図情報）及び数値地図（標高・傾斜度）を使用した。（承認番号　平29情使、第1457号）
浸水想定区域について
緑川（水系指定区間）、八勢川、矢形川、天水川が、大雨によって氾濫した場合に想定される「浸水する範囲（浸水域）」と「浸水の深さ（浸水深）」を示しています。（平成25年熊本県作成）
想定される大雨の規模は、以下の通りです。
・緑川（水系指定区間）、矢形川：「百年に一回程度起こる大雨」
・矢形川、八勢川、天水川：「概ね50年に一回程度起こる大雨」
土砂災害警戒区域・特別警戒区域について
熊本県が公示した「急傾斜地の崩壊」「土石流」「地すべり」の土砂災害警戒区域・特別警戒区域を示しています。（平成30年3月現在）
小坂小学校
障がい者支援施設 ぎんなん幼児園
木倉小学校
若葉保育園
木倉分館
スポーツセンター
ジョイナスセンター
御船小学校
御船高等学校
ふれあい広場
御船中学校
上益城消防署
御船町商工会
御船昭和保育園
御船警察署
滝尾分館
滝尾小学校
滝尾幼稚園

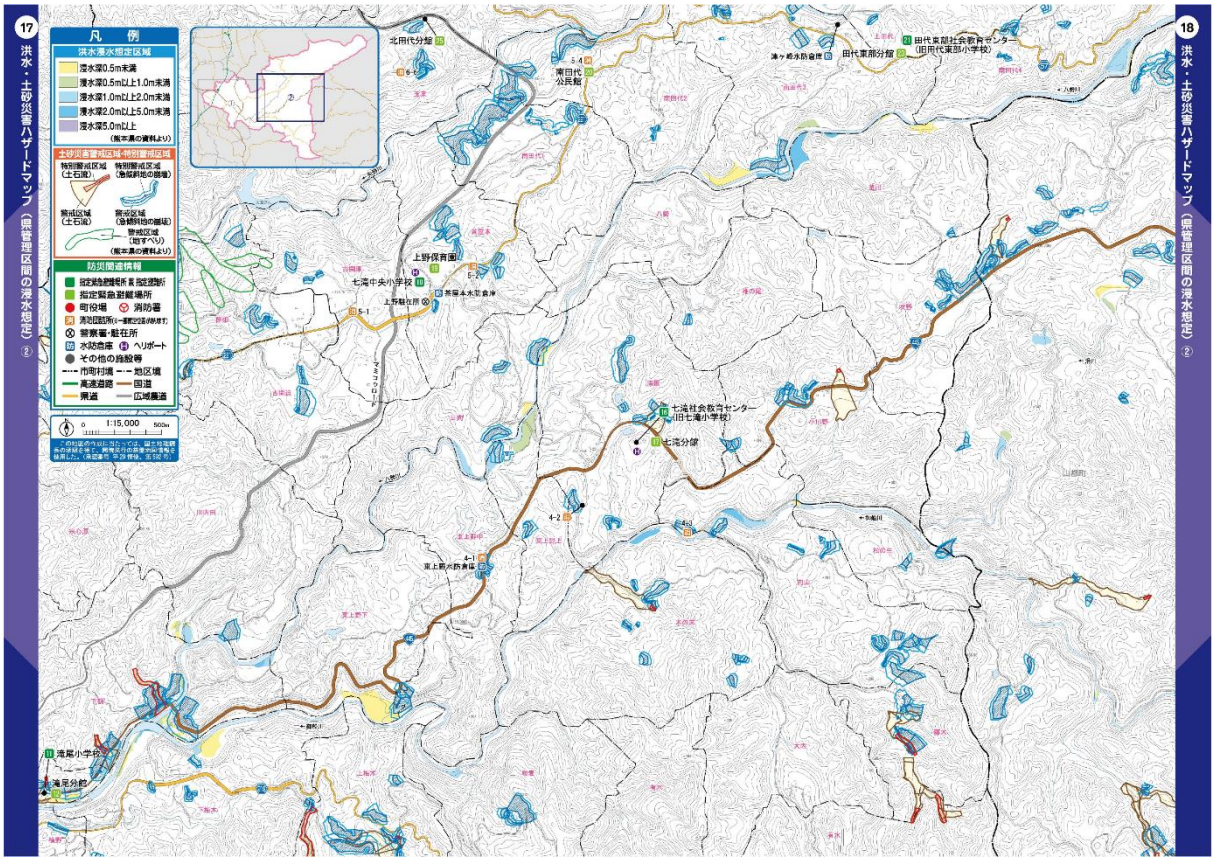
17
洪水・土砂災害ハザードマップ（県管理区間の浸水想定）②
18
洪水・土砂災害ハザードマップ（県管理区間の浸水想定）②
凡　例
洪水浸水想定区域
浸水深0.5m未満
浸水深0.5m以上1.0m未満
浸水深1.0m以上2.0m未満
浸水深2.0m以上5.0m未満
浸水深5.0m以上
（熊本県の資料より）
土砂災害警戒区域・特別警戒区域
特別警戒区域（土石流）
特別警戒区域（急傾斜地の崩壊）
警戒区域（土石流）
警戒区域（急傾斜地の崩壊）
警戒区域（地すべり）
（熊本県の資料より）
防災関連情報
指定緊急避難所 兼 指定避難所
指定緊急避難場所
町役場
消防署
消防団拠所（一部記載省略あり）
警察署・駐在所
水防倉庫
ヘリポート
その他の施設等
市町村境
地区境
高速道路
国道
県道
広域農道
1:15,000
500m
この地図の作成にあたっては、国土地理院長の承認を得て、同院発行の数値地図25000（地図情報）及び数値地図（標高・傾斜度）を使用した。（承認番号　平29情使、第1457号）
北田代分館
南田代公民館
田代東部分館
田代東部社会教育センター（旧田代東部小学校）
上野保育園
七滝中央小学校
七滝社会教育センター（旧七滝小学校）
七滝分館
滝尾小学校
滝尾分館

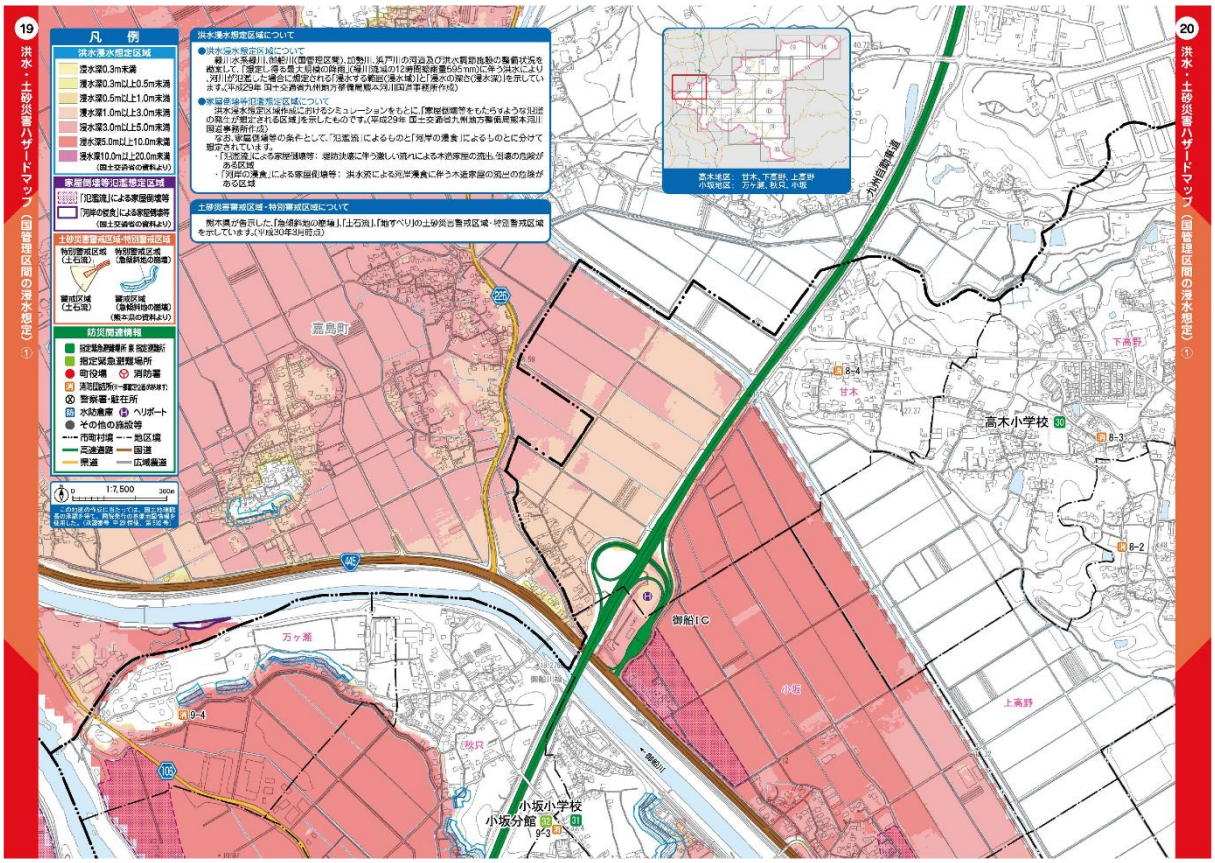
19 洪水・土砂災害ハザードマップ（国管理区間の浸水想定）①
凡　例
洪水浸水想定区域
浸水深0.3m未満
浸水深0.3m以上0.5m未満
浸水深0.5m以上1.0m未満
浸水深1.0m以上3.0m未満
浸水深3.0m以上5.0m未満
浸水深5.0m以上10.0m未満
浸水深10.0m以上20.0m未満
（国土交通省の資料より）
家屋倒壊等氾濫想定区域
「氾濫流」による家屋倒壊等
「河岸の侵食」による家屋倒壊等
（国土交通省の資料より）
土砂災害警戒区域・特別警戒区域
特別警戒区域（土石流）
特別警戒区域（急傾斜地の崩壊）
警戒区域（土石流）
警戒区域（急傾斜地の崩壊）
（熊本県の資料より）
防災関連情報
指定緊急避難場所 兼 指定避難所
指定緊急避難場所
町役場　消防署
消防団詰所（一部指定避難所兼務）
警察署・駐在所
水防倉庫　ヘリポート
その他の施設等
市町村境　地区境
高速道路　国道
県道　広域農道
1:7,500
洪水浸水想定区域について
●洪水浸水想定区域について
緑川水系緑川（国管理区間）、加勢川、浜戸川の河道及び洪水調節施設の整備状況を踏まえて、「想定し得る最大規模の降雨（緑川流域の12時間総雨量605mm）に伴う洪水により、対川が氾濫した場合に、想定される「浸水する範囲（浸水域）」と「浸水の深さ（浸水深）」を示しています。（平成29年 国土交通省九州地方整備局九川国道事務所作成）
●家屋倒壊等氾濫想定区域について
洪水浸水想定区域等氾濫流におけるシミュレーションをもとに、「家屋倒壊等をもたらすような氾濫の発生が想定される区域」を示したものです。（平成29年 国土交通省九州地方整備局熊本河川国道事務所作成）
なお、家屋倒壊等の条件として、「氾濫流」によるものと「河岸の侵食」によるものとに分けて想定されています。
・「氾濫流」による家屋倒壊等：堤防決壊に伴う激しい流れによる木造家屋の流出、倒壊の危険がある区域
・「河岸の侵食」による家屋倒壊等：洪水流による河岸侵食に伴う木造家屋の流出の危険がある区域
土砂災害警戒区域・特別警戒区域について
熊本県が告示した「急傾斜地の崩壊」「土石流」「地すべり」の土砂災害警戒区域・特別警戒区域を示しています。（平成30年3月現在）
嘉島町
万ヶ瀬
秋只
小坂
上高野
下高野
甘木
高木小学校
小坂小学校
小坂分館
御船IC
御船川
九州自動車道
225
445
102
105
高木地区：甘木、下高野、上高野
小坂地区：万ヶ瀬、秋只、小坂
20 洪水・土砂災害ハザードマップ（国管理区間の浸水想定）①

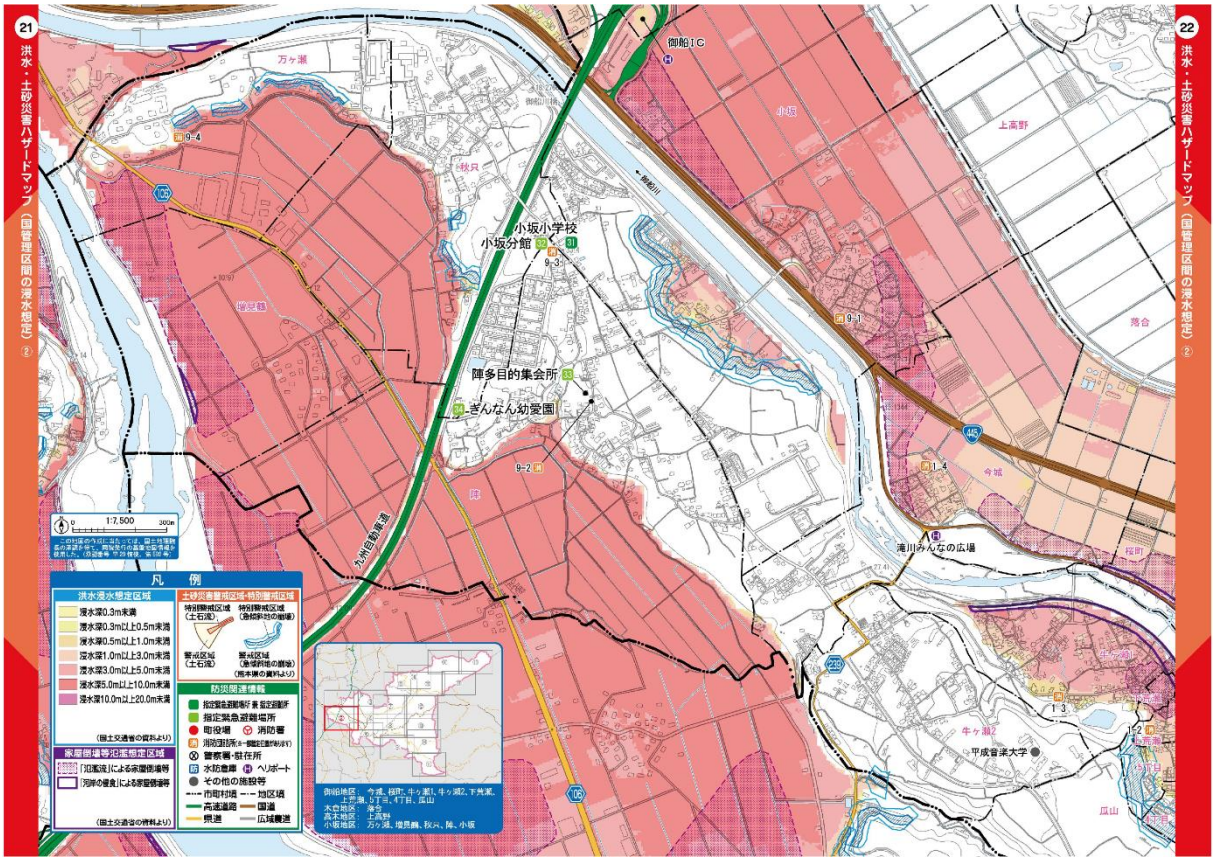
21 洪水・土砂災害ハザードマップ（国管理区間の浸水想定）②
凡　例
洪水浸水想定区域
浸水深0.3m未満
浸水深0.3m以上0.5m未満
浸水深0.5m以上1.0m未満
浸水深1.0m以上3.0m未満
浸水深3.0m以上5.0m未満
浸水深5.0m以上10.0m未満
浸水深10.0m以上20.0m未満
（国土交通省の資料より）
家屋倒壊等氾濫想定区域
「氾濫流」による家屋倒壊等
「河岸の侵食」による家屋倒壊等
（国土交通省の資料より）
土砂災害警戒区域・特別警戒区域
特別警戒区域（土石流）
特別警戒区域（急傾斜地の崩壊）
警戒区域（土石流）
警戒区域（急傾斜地の崩壊）
（熊本県の資料より）
防災関連情報
指定緊急避難場所 兼 指定避難所
指定緊急避難場所
町役場　消防署
消防団詰所（一部指定避難所兼務）
警察署・駐在所
水防倉庫　ヘリポート
その他の施設等
市町村境　地区境
高速道路　国道
県道　広域農道
1:7,500
御船地区：今浦、榎町、牛ヶ瀬1、牛ヶ瀬2、下共栄、上共栄、寺田、寺下、木下、高山
木倉地区：滝谷
高木地区：上高野
小坂地区：万ヶ瀬、増見薗、秋只、陣、小坂
御船IC
万ヶ瀬
秋只
小坂
上高野
小坂小学校
小坂分館
陣多目的集会所
ぎんなん幼愛園
滝川みんなの広場
平成音楽大学
御船川
九州自動車道
102
105
225
445
22 洪水・土砂災害ハザードマップ（国管理区間の浸水想定）②

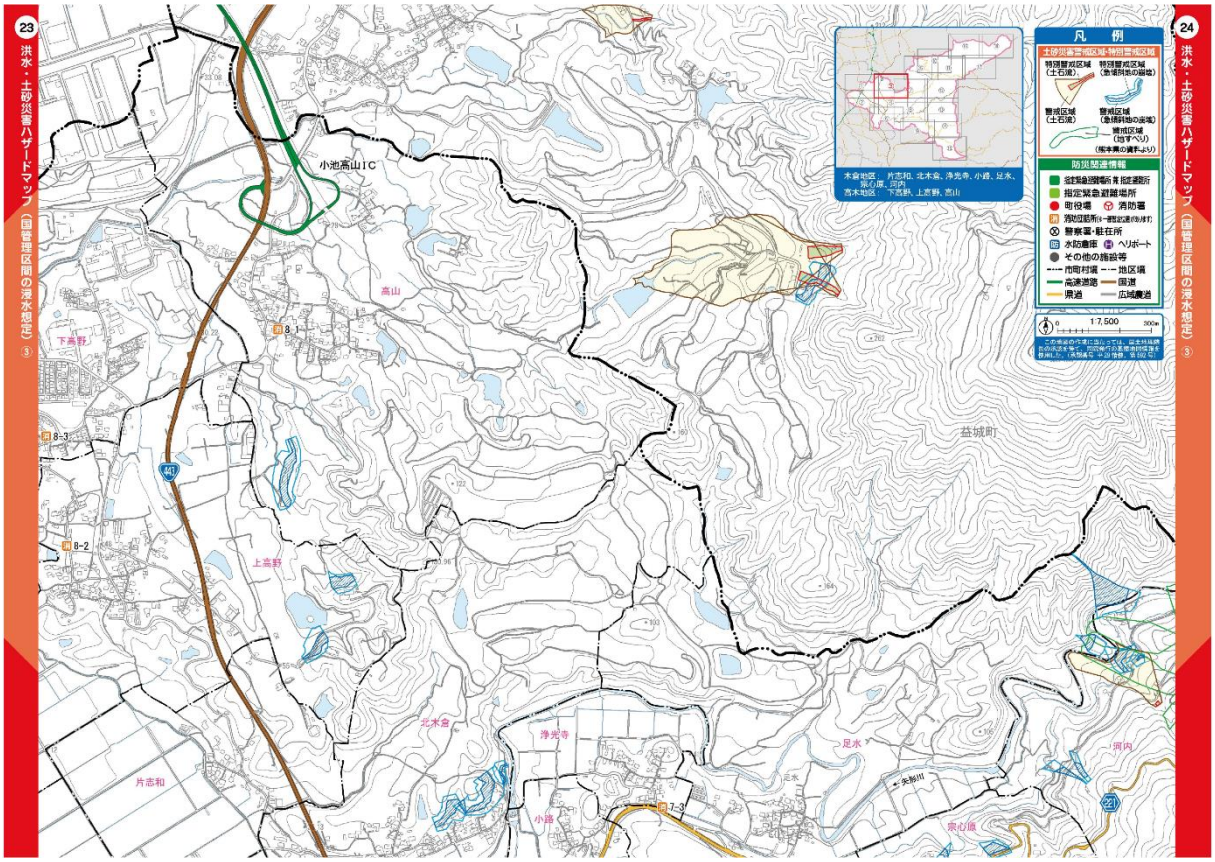
23
洪水・土砂災害ハザードマップ（国管理区間の浸水想定）③
24
洪水・土砂災害ハザードマップ（国管理区間の浸水想定）③
凡　例
小池高山IC
高山
下高野
上高野
北木倉
浄光寺
足水
河内
片志和
小路
宗心原
益城町
木倉地区、片志和、北木倉、浄光寺、小路、足水、宗心原、河内
高木地区、下高野、上高野、高山

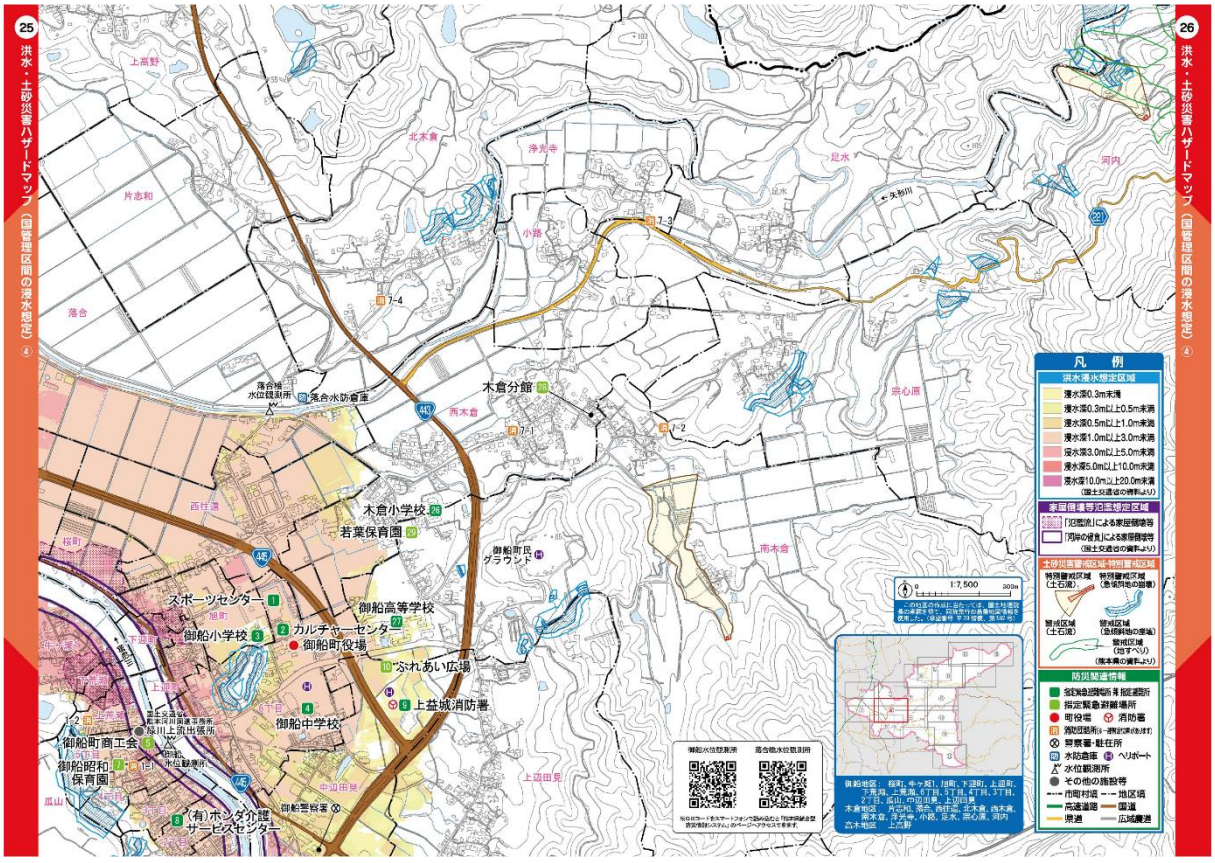
25
洪水・土砂災害ハザードマップ（国管理区間の浸水想定）④
26
洪水・土砂災害ハザードマップ（国管理区間の浸水想定）④
凡　例
上高野
北木倉
浄光寺
足水
河内
片志和
小路
落合
宗心原
南木倉
木倉分館
木倉小学校
若葉保育園
御船町民グラウンド
御船高等学校
スポーツセンター
カルチャーセンター
御船町役場
ふれあい広場
上益城消防署
御船小学校
御船中学校
御船町商工会
御船昭和保育園
（有）ホンダ介護サービスセンター
上辺田見

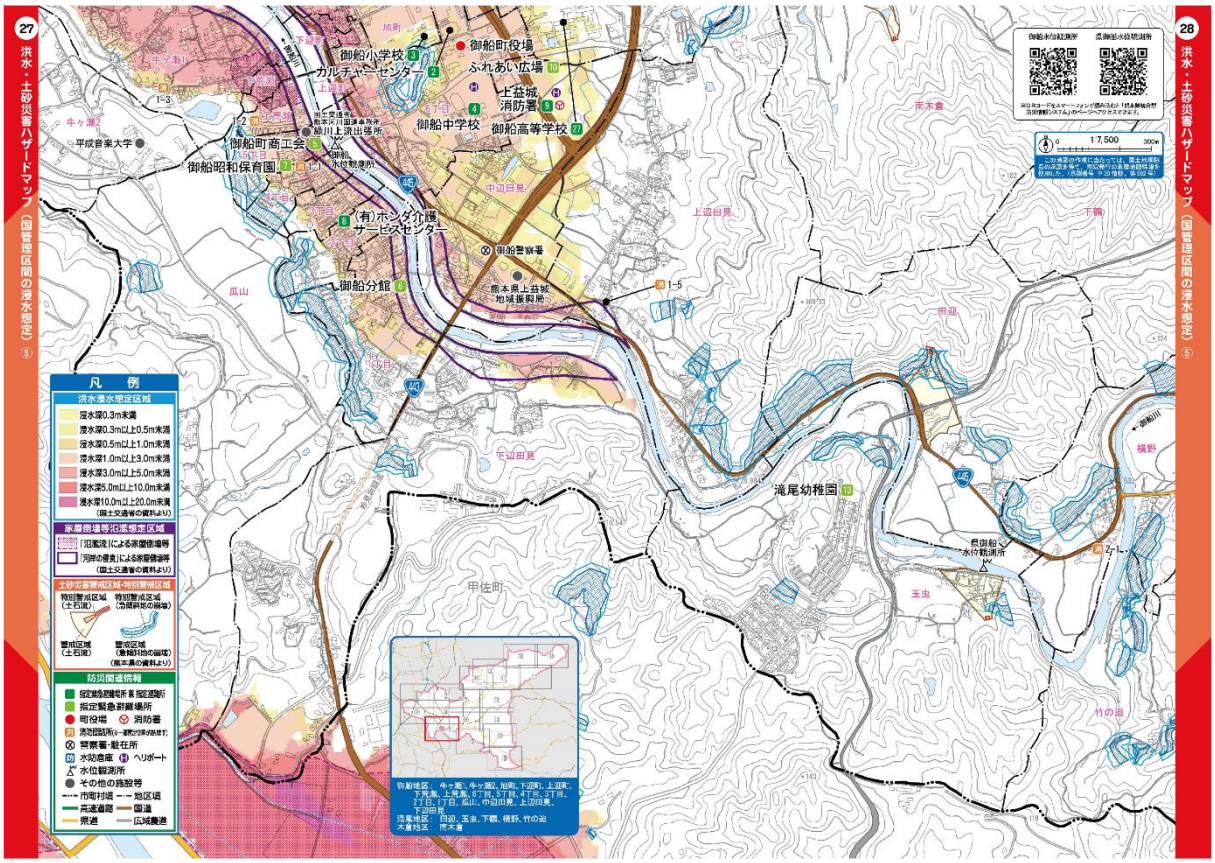
27
洪水・土砂災害ハザードマップ（国管理区間の浸水想定）
28
洪水・土砂災害ハザードマップ（国管理区間の浸水想定）
御船小学校
カルチャーセンター
御船町役場
ふれあい広場
上益城消防署
御船中学校
御船高等学校
御船町商工会
御船昭和保育園
平成音楽大学
(有)ホンダ介護サービスセンター
御船警察署
御船分館
熊本県上益城地域振興局
滝尾幼稚園
凡　例
洪水浸水想定区域
浸水深0.3m未満
浸水深0.3m以上0.5m未満
浸水深0.5m以上1.0m未満
浸水深1.0m以上3.0m未満
浸水深3.0m以上5.0m未満
浸水深5.0m以上10.0m未満
浸水深10.0m以上20.0m未満
（国土交通省の資料より）
家屋倒壊等氾濫想定区域
「氾濫流」による家屋倒壊等
「河岸の侵食」による家屋倒壊等
（国土交通省の資料より）
土砂災害警戒区域・特別警戒区域
特別警戒区域（土石流）
特別警戒区域（急傾斜地の崩壊）
警戒区域（土石流）
警戒区域（急傾斜地の崩壊）
（熊本県の資料より）
防災関連情報
指定緊急避難場所
指定緊急避難場所
町役場
消防署
警察署・駐在所
水防倉庫
ヘリポート
水位観測所
その他の施設等
市町村境
地区境
高速道路
国道
県道
広域農道
御船地区：牛ヶ瀬1、牛ヶ瀬2、旭町、下辺町、上辺町、下荒瀬、上荒瀬、6丁目、5丁目、4丁目、3丁目、2丁目、1丁目、瓜山、中辺田見、上辺田見、下辺田見
滝尾地区：田迎、玉虫、下鶴、横野、竹の迫
木倉地区：南木倉

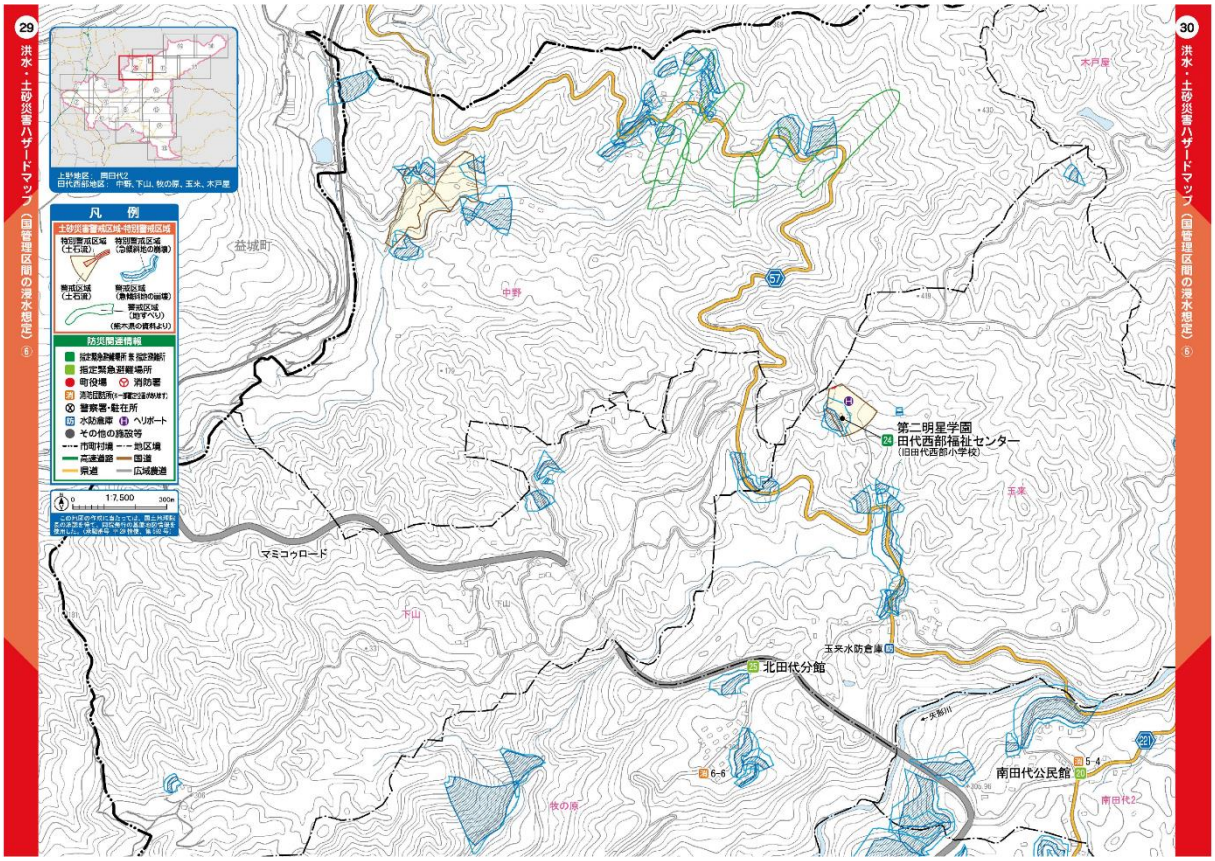
29
洪水・土砂災害ハザードマップ（国管理区間の浸水想定）
30
洪水・土砂災害ハザードマップ（国管理区間の浸水想定）
上野地区：南田代2
日代西部地区：中野、下山、牧の原、玉来、木戸屋
凡　例
土砂災害警戒区域・特別警戒区域
特別警戒区域（土石流）
特別警戒区域（急傾斜地の崩壊）
警戒区域（土石流）
警戒区域（急傾斜地の崩壊）
警戒区域（地すべり）
（熊本県の資料より）
防災関連情報
指定緊急避難場所
指定緊急避難場所
町役場
消防署
警察署・駐在所
水防倉庫
ヘリポート
その他の施設等
市町村境
地区境
高速道路
国道
県道
広域農道
益城町
中野
第二明星学園
田代西部福祉センター
（旧田代西部小学校）
マミコウロード
下山
玉来水防倉庫
北田代分館
南田代公民館
牧の原

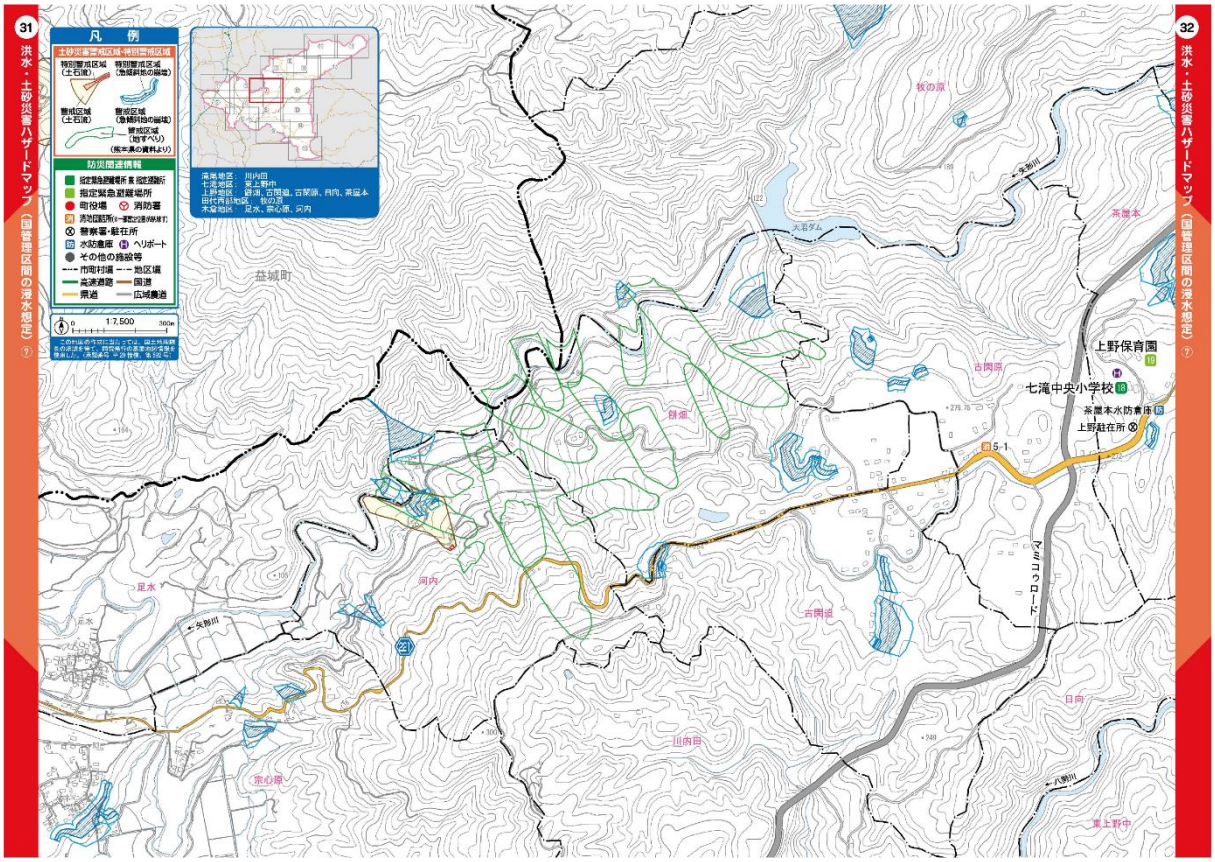
31
洪水・土砂災害ハザードマップ（国管理区間の浸水想定）⑦
32
洪水・土砂災害ハザードマップ（国管理区間の浸水想定）⑦
凡　例
防災関連情報
1:7,500
益城町
上野保育園
七滝中央小学校
茶屋本水防倉庫
上野駐在所
マミコウロード
河内
足水
古閑迫
日向
川内田
宗心原
東上野中
茶屋本
牧の原
古閑原
餅畑

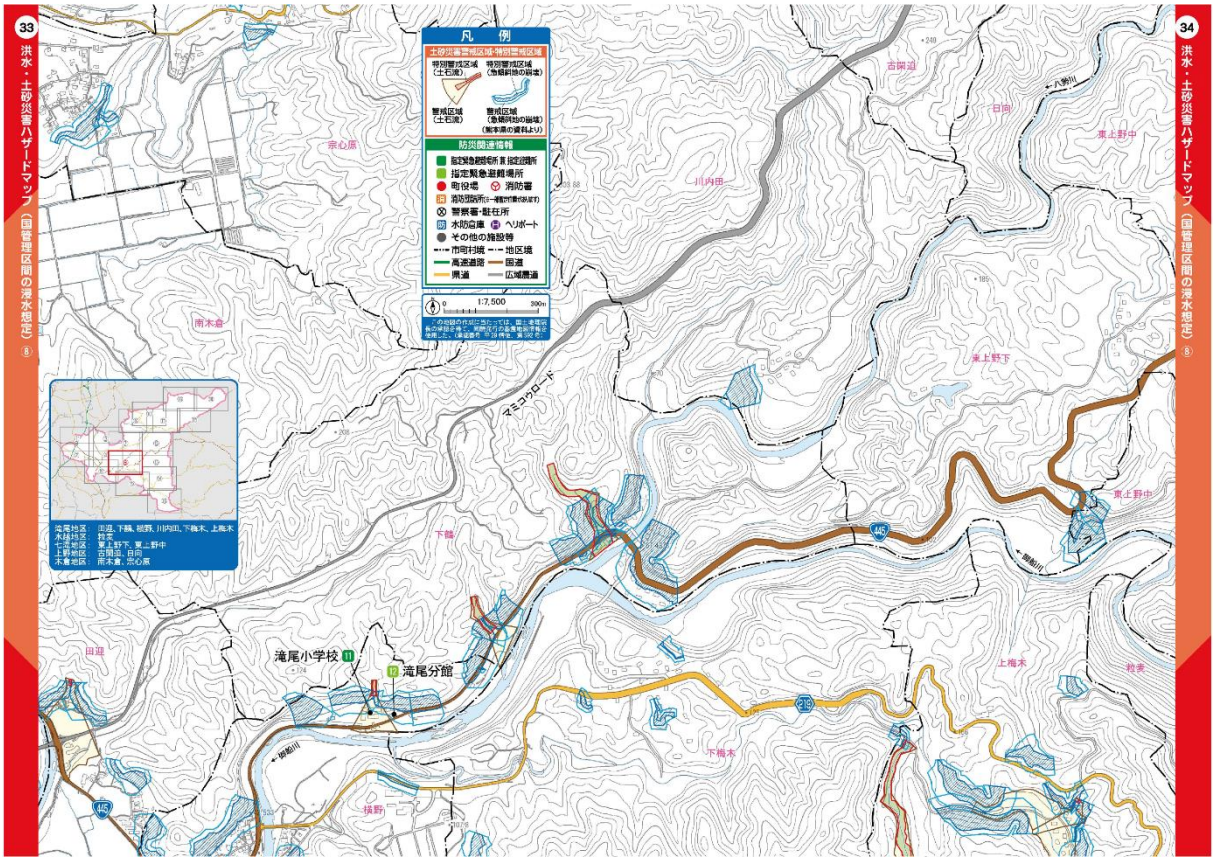
33
洪水・土砂災害ハザードマップ（国管理区間の浸水想定）⑧
34
洪水・土砂災害ハザードマップ（国管理区間の浸水想定）⑧
凡　例
防災関連情報
1:7,500
滝尾小学校
滝尾分館
マミコウロード
宗心原
南木倉
川内田
古閑迫
日向
東上野中
東上野下
下鶴
田迎
上梅木
下梅木
横野

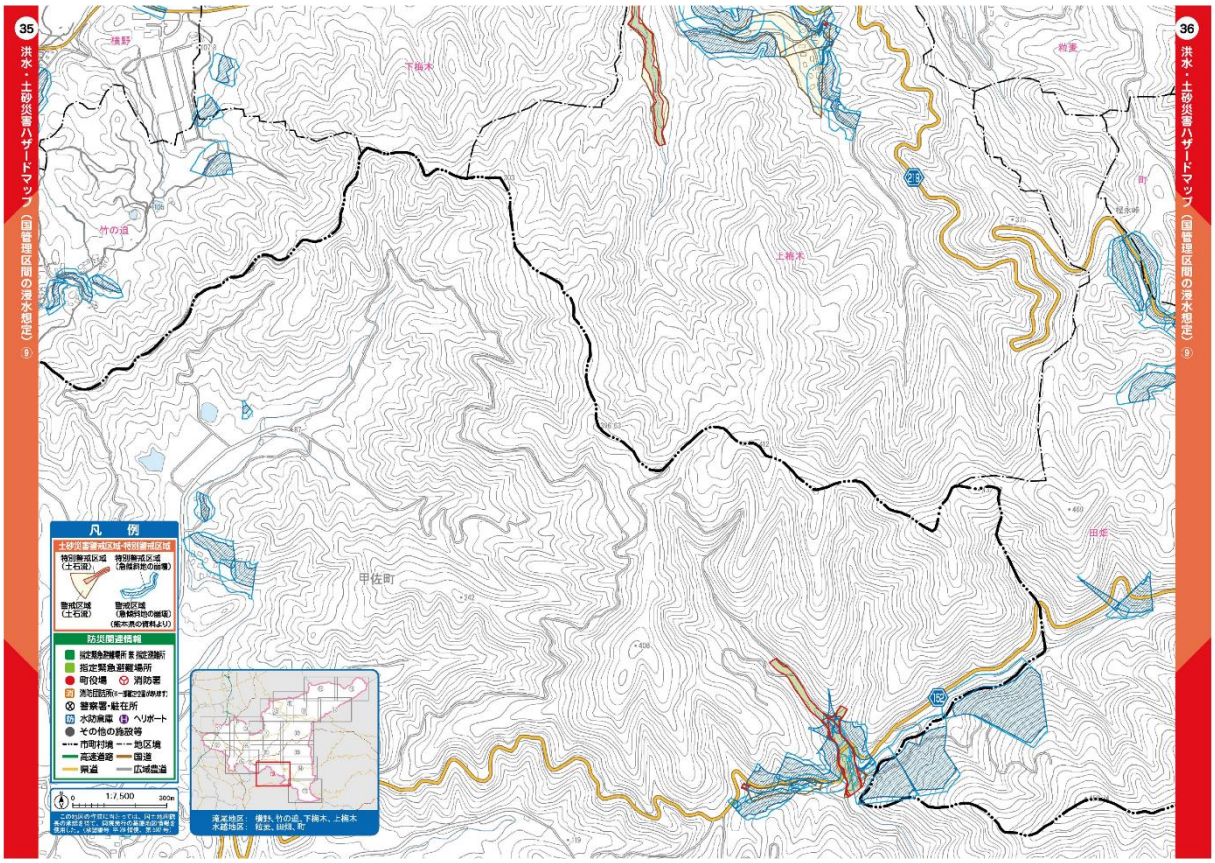
35
洪水・土砂災害ハザードマップ（国管理区間の浸水想定）
9
36
洪水・土砂災害ハザードマップ（国管理区間の浸水想定）
9
凡　例
土砂災害警戒区域・特別警戒区域
特別警戒区域（土石流）
特別警戒区域（急傾斜地の崩壊）
警戒区域（土石流）
警戒区域（急傾斜地の崩壊）
（熊本県の資料より）
防災関連情報
指定緊急避難場所
町役場
消防署
警察署・駐在所
水防倉庫
ヘリポート
その他の施設等
市町村境
地区境
高速道路
国道
県道
広域農道
1:7,500
300m
甲佐町
上楠木
竹の迫
下楠木
田畑

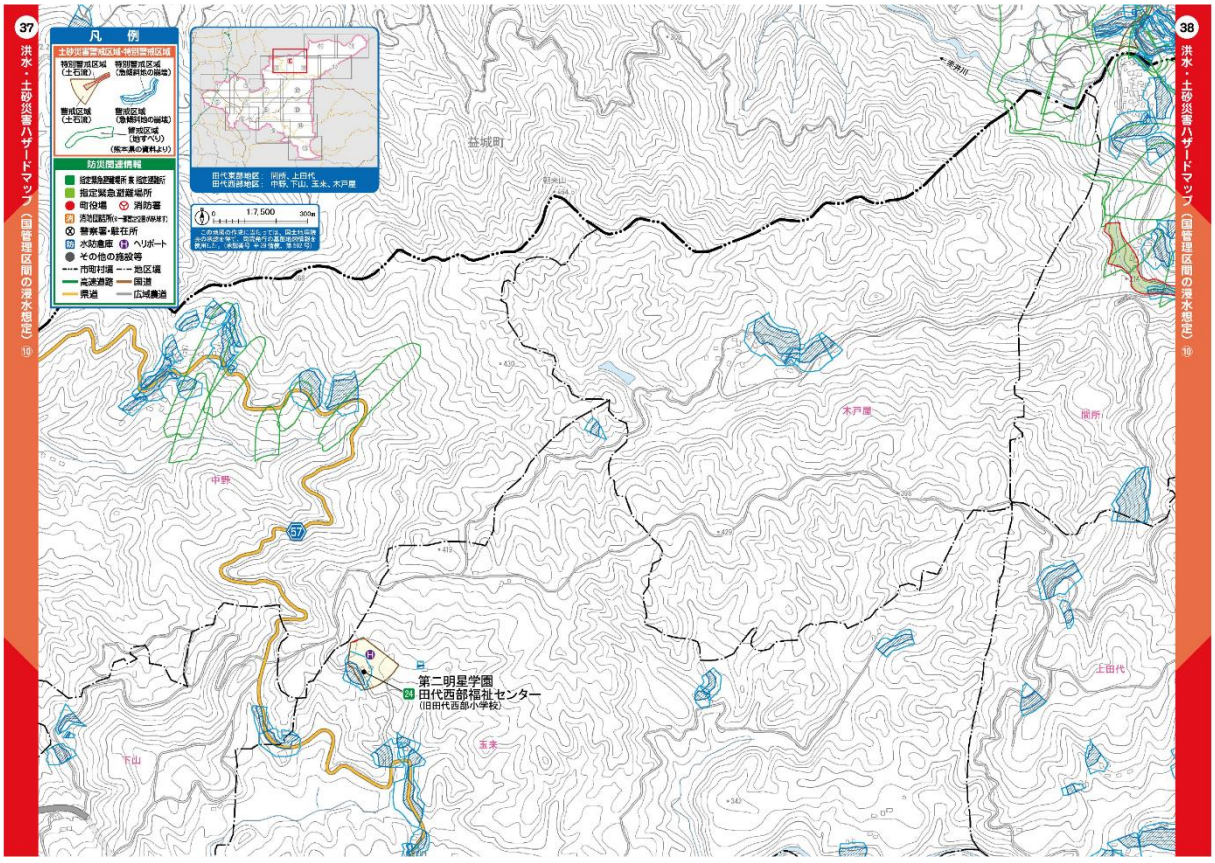
37
洪水・土砂災害ハザードマップ（国管理区間の浸水想定）
10
38
洪水・土砂災害ハザードマップ（国管理区間の浸水想定）
10
凡　例
土砂災害警戒区域・特別警戒区域
特別警戒区域（土石流）
特別警戒区域（急傾斜地の崩壊）
警戒区域（土石流）
警戒区域（急傾斜地の崩壊）
警戒区域（地すべり）
（熊本県の資料より）
防災関連情報
指定緊急避難場所
町役場
消防署
警察署・駐在所
水防倉庫
ヘリポート
その他の施設等
市町村境
地区境
高速道路
国道
県道
広域農道
1:7,500
300m
益城町
中野
木戸屋
関所
上田代
玉来
下山
第二明星学園
田代西部福祉センター
（旧田代西部小学校）

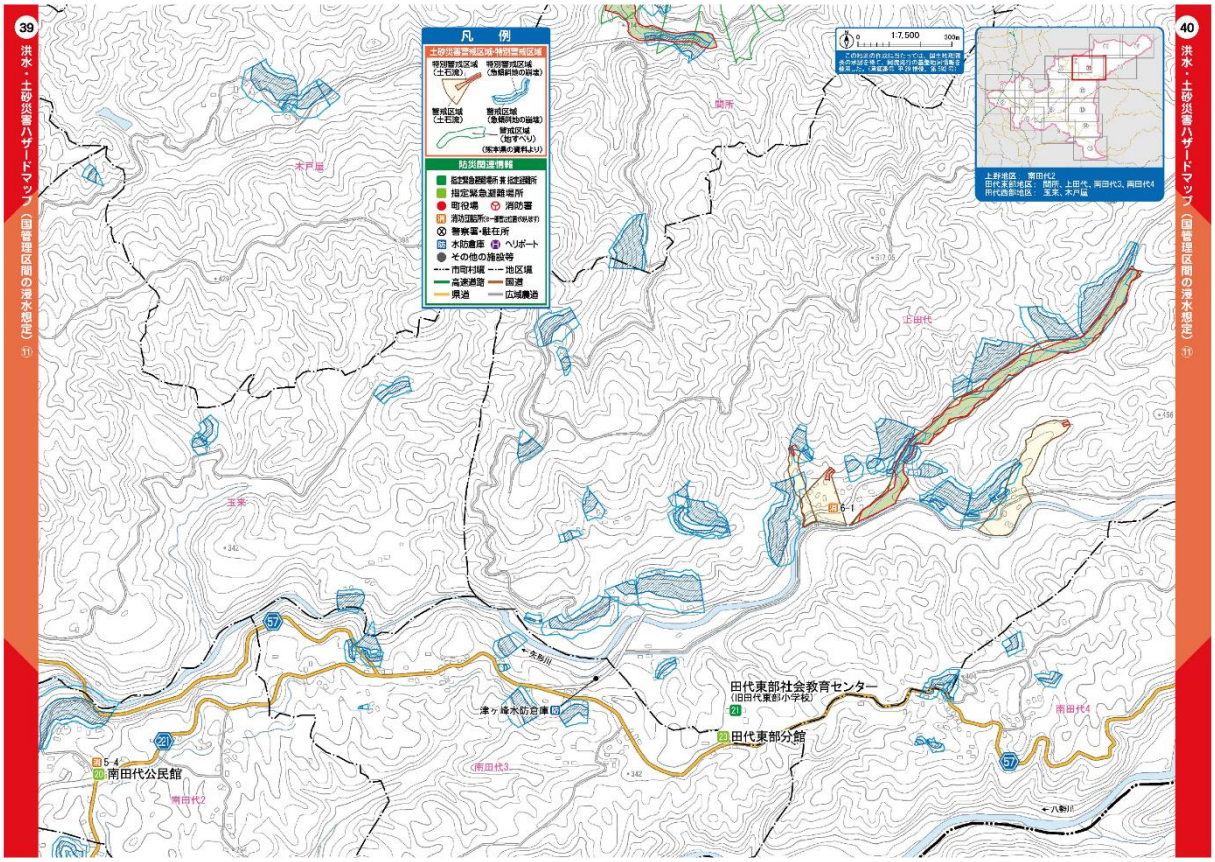
39
洪水・土砂災害ハザードマップ（国管理区間の浸水想定）⑪
40
洪水・土砂災害ハザードマップ（国管理区間の浸水想定）⑪
凡　例
土砂災害警戒区域・特別警戒区域
特別警戒区域（土石流）
特別警戒区域（急傾斜地の崩壊）
警戒区域（土石流）
警戒区域（急傾斜地の崩壊）
警戒区域（地すべり）
（熊本県の資料より）
防災関連情報
指定緊急避難場所
町役場
消防署
警察署・駐在所
水防倉庫
ヘリポート
その他の施設等
市町村境
地区境
高速道路
国道
県道
広域農道
1:7,500
300m
上野地区　南田代2
田代東部地区：関所、上田代、南田代3、南田代4
田代西部地区：玉来、木戸屋
木戸屋
関所
上田代
玉来
田代東部社会教育センター
（旧田代東部小学校）
田代東部分館
津ヶ峰水防倉庫
南田代公民館
南田代2
南田代3
南田代4
八勢川

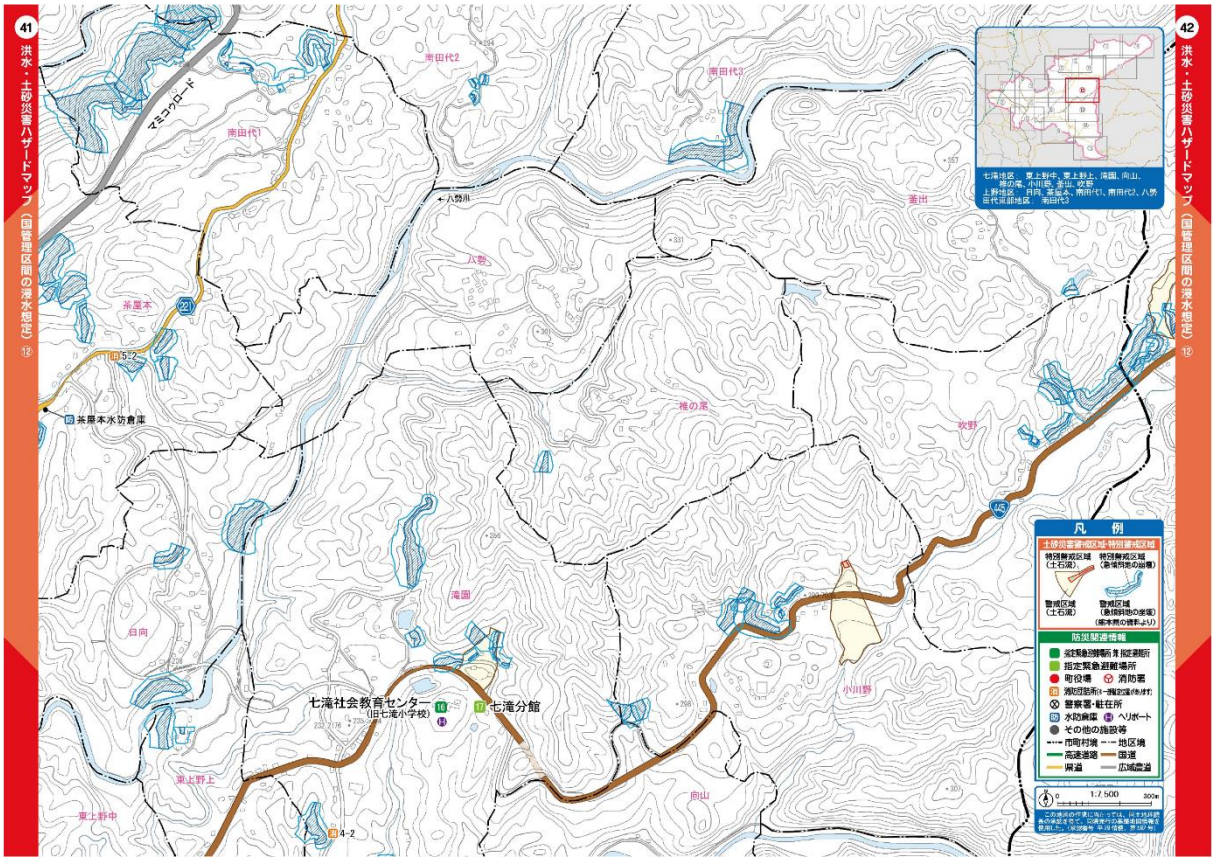
41
洪水・土砂災害ハザードマップ（国管理区間の浸水想定）⑫
42
洪水・土砂災害ハザードマップ（国管理区間の浸水想定）⑫
マミコクロード
南田代1
南田代2
南田代3
八勢川
釜出
八勢
茶屋本
茶屋本水防倉庫
椎の尾
吹野
滝園
白向
七滝社会教育センター
（旧七滝小学校）
七滝分館
東上野上
東上野中
小川野
向山
凡　例
土砂災害警戒区域・特別警戒区域
特別警戒区域（土石流）
特別警戒区域（急傾斜地の崩壊）
警戒区域（土石流）
警戒区域（急傾斜地の崩壊）
（熊本県の資料より）
防災関連情報
指定緊急避難場所
町役場
消防署
警察署・駐在所
水防倉庫
ヘリポート
その他の施設等
市町村境
地区境
高速道路
国道
県道
広域農道
1:7,500
300m

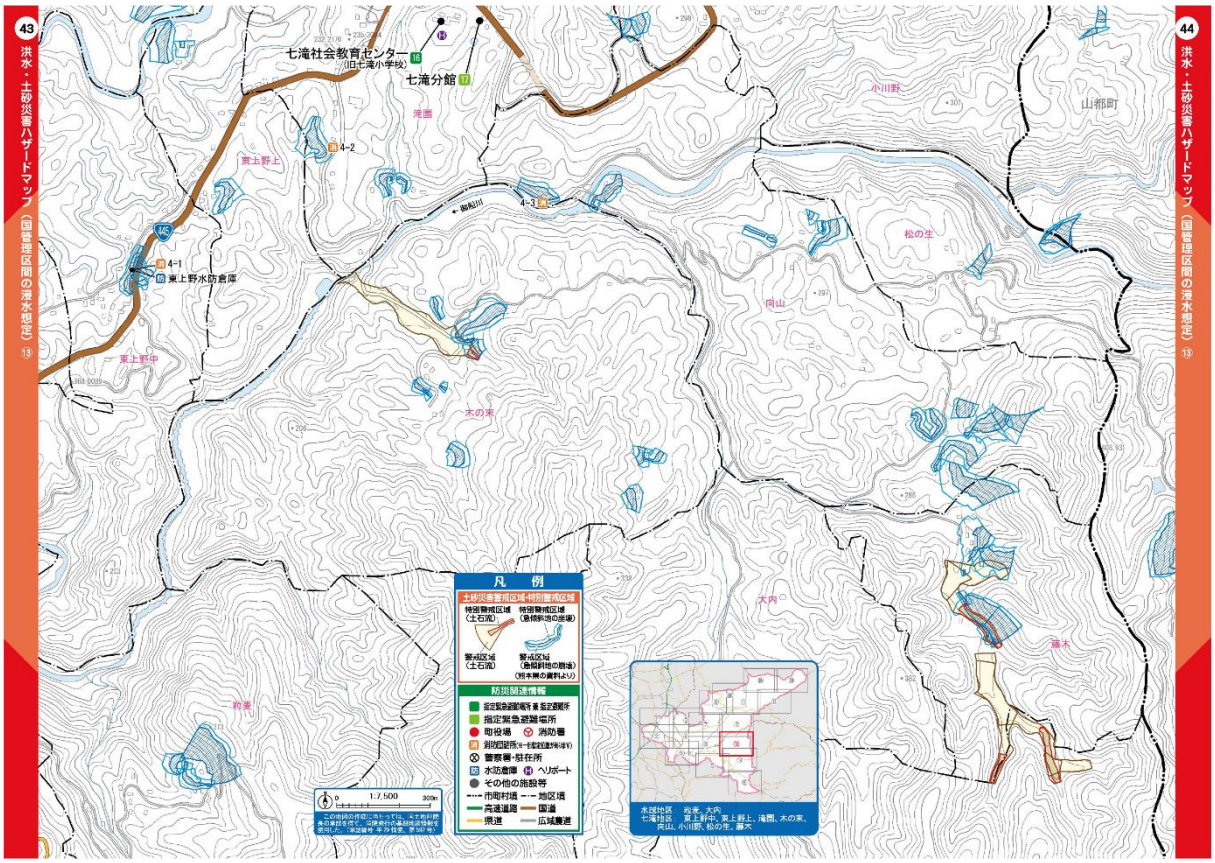
43
洪水・土砂災害ハザードマップ（国管理区間の浸水想定）
44
洪水・土砂災害ハザードマップ（国管理区間の浸水想定）
七滝社会教育センター
（旧七滝小学校）
七滝分館
滝園
東上野上
4-2
4-3
4-1
東上野水防倉庫
東上野中
小川野
山都町
松の生
向山
木の末
大内
藤木
粉麦
凡　例
防災関連情報
指定緊急避難場所
町役場
消防署
警察署・駐在所
水防倉庫
ヘリポート
その他の施設等
市町村境
地区境
高速道路
国道
県道
広域農道
1:7,500
水越地区　粉麦、大内
七滝地区　東上野中、東上野上、滝園、木の末、向山、小川野、松の生、藤木

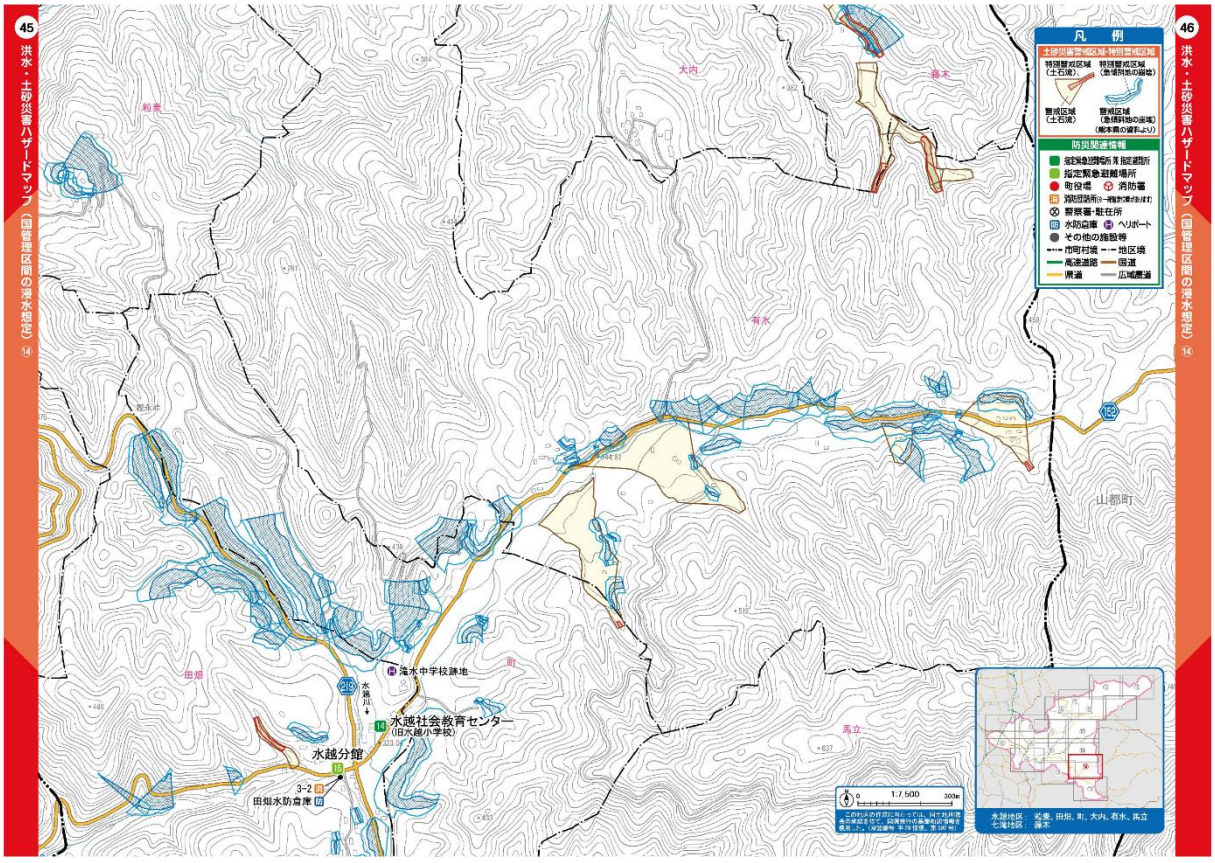
45
洪水・土砂災害ハザードマップ（国管理区間の浸水想定）
46
洪水・土砂災害ハザードマップ（国管理区間の浸水想定）
凡　例
防災関連情報
指定緊急避難場所
町役場
消防署
警察署・駐在所
水防倉庫
ヘリポート
その他の施設等
市町村境
地区境
高速道路
国道
県道
広域農道
粉麦
大内
藤木
有水
山都町
田畑
町
馬立
滝水中学校跡地
水越社会教育センター
（旧水越小学校）
水越分館
3-2
田畑水防倉庫
1:7,500
水越地区　粉麦、田畑、町、大内、有水、馬立
七滝地区　藤木

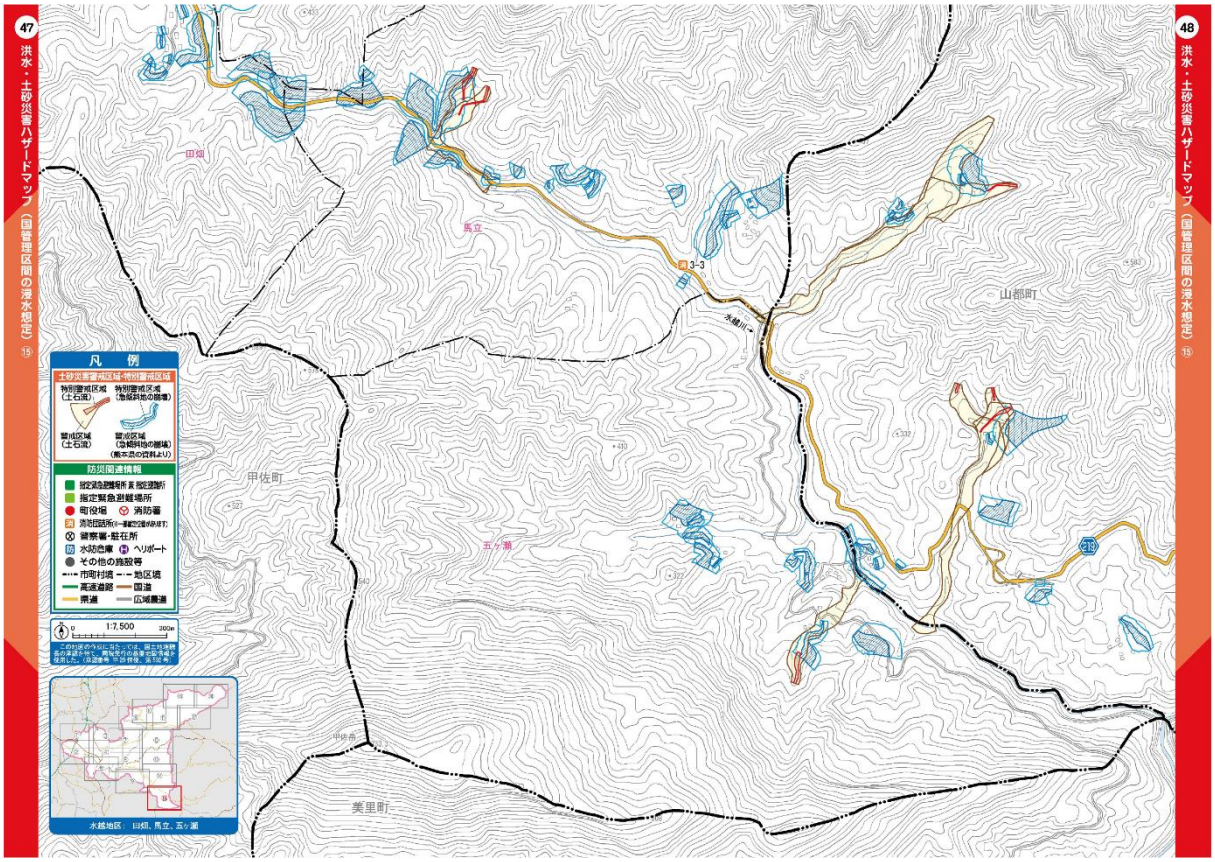
47
洪水・土砂災害ハザードマップ（国管理区間の浸水想定）⑮
48
洪水・土砂災害ハザードマップ（国管理区間の浸水想定）⑮
凡　例
土砂災害・防災区域・特別警戒区域
特別警戒区域（土石流）
特別警戒区域（急傾斜地の崩壊）
警戒区域（土石流）
警戒区域（急傾斜地の崩壊）
（熊本県の資料より）
防災関連情報
指定緊急避難場所 兼 指定避難所
指定緊急避難場所
町役場
消防署
消防団詰所
警察署・駐在所
水防倉庫
ヘリポート
その他の施設等
市町村境
地区境
高速道路
国道
県道
広域農道
1:7,500
水越地区：　田畑、馬立、五ヶ瀬
田畑
馬立
3-3
山都町
甲佐町
五ヶ瀬
美里町

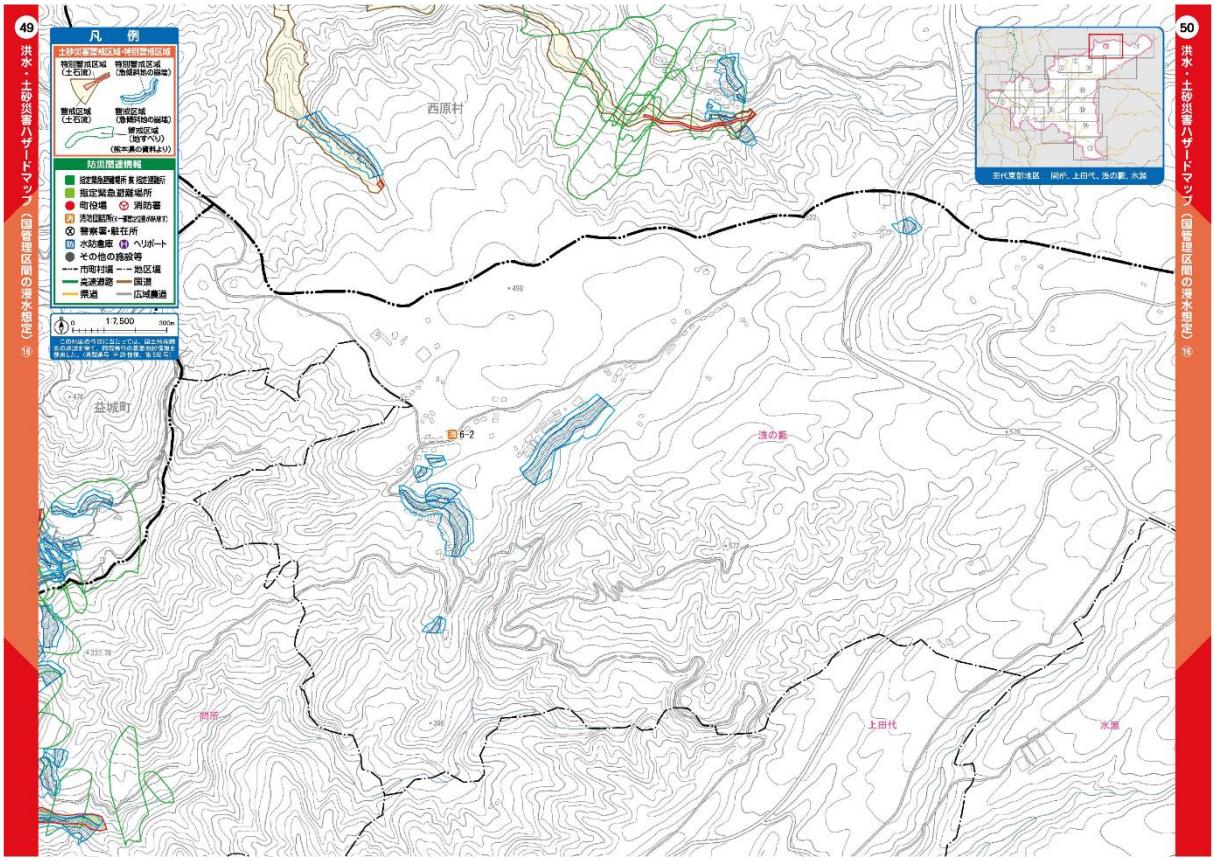
49
洪水・土砂災害ハザードマップ（国管理区間の浸水想定）⑯
50
洪水・土砂災害ハザードマップ（国管理区間の浸水想定）⑯
凡　例
土砂災害・防災区域・特別警戒区域
特別警戒区域（土石流）
特別警戒区域（急傾斜地の崩壊）
警戒区域（土石流）
警戒区域（急傾斜地の崩壊）
警戒区域（地すべり）
（熊本県の資料より）
防災関連情報
指定緊急避難場所 兼 指定避難所
指定緊急避難場所
町役場
消防署
消防団詰所
警察署・駐在所
水防倉庫
ヘリポート
その他の施設等
市町村境
地区境
高速道路
国道
県道
広域農道
1:7,500
西原村
益城町
6-2
浅の藪
上田代
水源

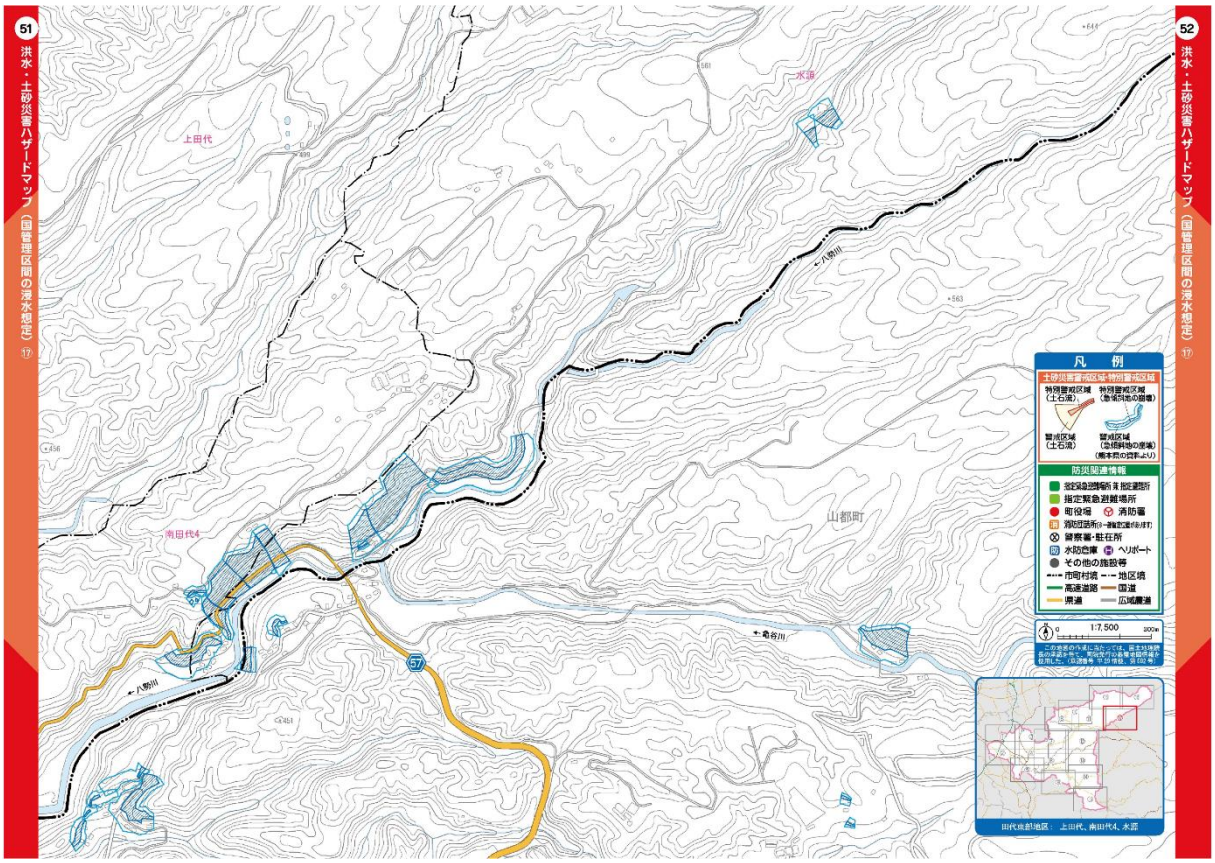
51
洪水・土砂災害ハザードマップ（国管理区間の浸水想定）⑰
52
洪水・土砂災害ハザードマップ（国管理区間の浸水想定）⑰
上田代
水源
八勢川
南田代4
山都町
亀谷川
57
凡　例
防災関連情報
指定緊急避難場所
町役場
消防署
警察署・駐在所
水防倉庫
ヘリポート
その他の施設等
市町村境
地区境
高速道路
国道
県道
広域農道
1:7,500
300m
田代東部地区：上田代、南田代4、水源

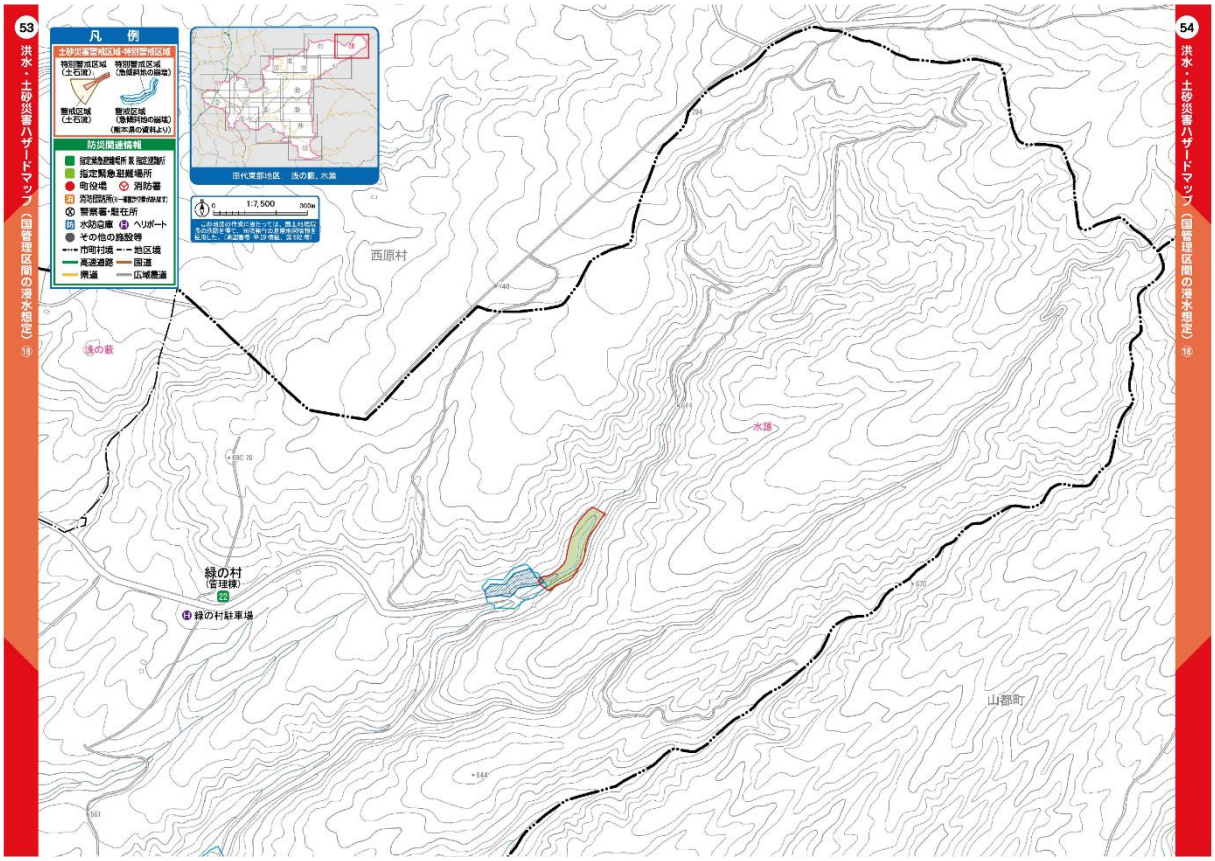
53
洪水・土砂災害ハザードマップ（国管理区間の浸水想定）⑱
54
洪水・土砂災害ハザードマップ（国管理区間の浸水想定）⑱
凡　例
防災関連情報
指定緊急避難場所
町役場
消防署
警察署・駐在所
水防倉庫
ヘリポート
その他の施設等
市町村境
地区境
高速道路
国道
県道
広域農道
1:7,500
300m
田代東部地区：浅の藪、水源
西原村
浅の藪
水源
緑の村
（管理棟）
22
緑の村駐車場
山都町

資料３　災害応急対策

資料３-１　ヘリコプター発着指定場所

番号	名称	所在地	予定地面積 (ﾀﾃ*ﾖｺ)	規模	備考
1	御船中学校	大字辺田見55	100*100	大	北鉄塔、南校舎、西体育館
2	平成音楽大学	大字滝川1658	80*80	中	南校舎
3	御船高等学校	大字木倉1253	100*200	大	南校舎、西ナイター設備、 北防球ネット
4	御船小学校	大字御船897	100*80	中	南丘、東校舎、北西、大木
5	七滝中央小学校	大字上野1500	80*80	中	ナイター設備、南校舎
6	七滝社会教育センター	大字七滝2555-2	100*50	中	ナイター設備、北校舎
7	水越社会教育センター	大字水越2449-4	40*30	小	南校舎
8	旧田代西部小学校	大字田代1842-4	60*50	小	西校舎
9	町民グラウンド	大字木倉1600	100*90	大	東西南北ナイター設備
10	吉無田高原 緑の村　駐車場	大字田代8405	100*80	大	北西鉄塔
11	高木小学校	大字高木1633	60*40	小	北校舎
12	小坂小学校	大字小坂2193-2	60*40	小	西校舎、ナイター設備
13	滝川みんなの広場	大字滝川794-1	150*80	大	北側国道・南側河川
14	田代東部社会教育 センター	大字田代4984	60*50	小	

資料３-２　移動系無線の配置箇所

移動系無線の配置箇所（基地局１台、移動局５０台）

（１）基地局　　御船町役場（基地局１台）

（２）移動局

【　役　場　】総務課４台、建設課１台、農業振興課１台、福祉課１台
　　環境保全課１台　　合計８台

【消防団本部】本部４台

【消防団分団】１分団６台、２分団２台、４分団４台、５分団４台、６分団４台、
　　７分団５台、８分団５台、９分団５台　　合計３５台

【機能別消防】３分団１台、６分団１台　　合計２台

【消　防　署】消防本部１台

資料３-３　消防団の組織

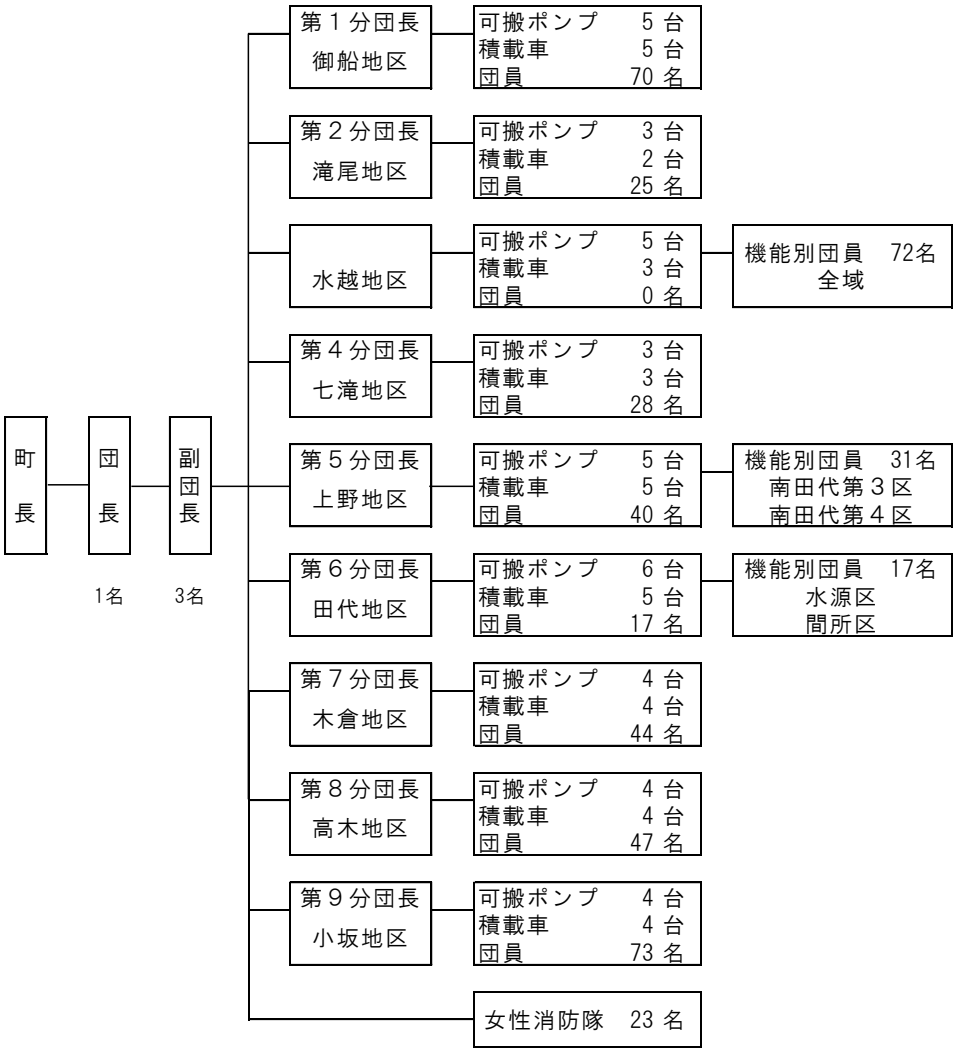

（1） 分団数　8分団
（2） 団員数　正副団長4名、分団長8名、副分団長8名、班長27名、団員324名、合計371名
（3） 機能別　水越地区72名、上野地区31名、田代地区17名　合計120名
（4） 積載車　36台
（5） 可搬動力ポンプ　40台

資料３-４　指定緊急避難場所一覧

①　指定緊急避難場所

地区	番号	施設名称		住所	収容人数（1人当たり3㎡）	災害種別（※）			指定避難所	備考
						洪水	土砂災害	地震		
御船	1	スポーツセンター		木倉 1176-1	1,609	△	○	○	●	洪水の場合2階以上
	2	カルチャーセンター（福祉避難所を兼ねる）		木倉 1168	747	△	○	○	●	洪水の場合2階以上
	3	御船小学校	校舎	滝川3	864	△	△	△	●	2階以上
			運動場		―	－	－	○		
			体育館		327	○	○	○	●	
	4	御船中学校	校舎	辺田見 55	1,066	△	○	○	●	洪水の場合2階以上
			運動場		―	－	－	○		
			体育館		538	△	○	○	●	洪水の場合2階以上
	5	御船町商工会		御船 923	70	×	○	○		
	6	御船分館		御船 851-7-2	75	×	○	×		
	7	御船昭和保育園		御船 779	208	△	○	○		洪水の場合2階以上
	8	(有)ホンダ介護サービスセンター		御船 820	70	×	○	○	●	状況により使用不可
	9	町民憩いの家		御船 726	74	×	○	○	●	状況により使用不可
	10	上益城消防署		辺田見 169	700	○	○	○	●	
	11	ふれあい広場		辺田見	―	×	○	○		
滝尾	12	滝尾小学校	校舎	滝尾 934-1	411	△	△	△	●	2階以上
			運動場		―	－	－	○		
			体育館		99	×	×	△	●	状況により使用不可
	13	滝尾分館		滝尾 1025-1	31	△	×	×		状況により使用不可
	14	滝尾幼稚園		滝尾 6257-9	48	○	○	○		
水越	15	水越社会教育センター(旧水越小学校)	校舎	水越 2449-4	432	○	○	○	●	
			運動場		―	－	－	○		
			体育館		120	○	○	○	●	
	16	水越分館		水越 4152-3	31	○	○	×		
七滝	17	七滝社会教育センター(旧七滝小学校)	校舎	七滝 2555-2	355	○	○	×	●	
			運動場		―	－	－	○		
			体育館		120	○	○	○	●	
	18	七滝分館		七滝 2602-4	31	○	○	×		
上野	19	七滝中央小学校	校舎	上野 1500	448	○	○	○	●	
			運動場		―	－	－	○		
			体育館		99	○	○	○	●	
	20	上野保育園		上野 1541-1	100	○	○	○		
	21	上野分館		上野 2224	95	○	○	○	●	
	22	南田代公民館		上野	18	○	○	×		

地区	番号	施設名称		住所	収容人数（1 人当たり 3 ㎡）	災害種別（※）			指定避難所	備考
						洪水	土砂災害	地震		
田代東部	23	田代東部社会教育センター（旧田代東部小学校）	校舎	田代 4984	294	○	○	○	●	
			運動場		—	－	－	○		
			体育館		150	○	○	○	●	
	24	緑の村（管理棟）		田代 8405-24	100	○	○	○	●	
	25	田代東部分館		上野 5191-3	35	○	○	○		
田代西部	26	第二明星学園田代西部福祉センター（旧田代西部小学校）	校舎	田代 1842-1		○	×	×	●	
			運動場			－	－	○		
			体育館		280	○	×	×	●	
	27	北田代分館		田代 1032-3	35	○	○	○		
木倉	28	木倉小学校	校舎	木倉 954	370	○	○	○	●	
			運動場		—	－	－	○		
			体育館		102	○	○	○	●	
	29	御船高等学校	校舎	木倉 1253	1,400	○	○	○	●	
			運動場		—	－	－	○		
			体育館		510	○	○	○	●	
	30	木倉分館		木倉 812-1	29	○	○	×		
	31	若葉保育園		木倉 1416	150	○	○	○		
高木	32	高木小学校	校舎	高木 1633	453	○	○	○	●	
			運動場		—	－	－	○		
			体育館		99	○	○	○	●	
小坂	33	小坂小学校	校舎	小坂 2193-2	589	○	○	○	●	
			運動場		—	－	－	○		
			体育館		300	○	○	○	●	
	34	小坂分館		陣 2016-2	36	○	○	×		
	35	陣多目的集会所		陣 1966-3	37	○	○	×		
	36	ぎんなん幼愛園		陣 1234	128	○	○	×		

この一覧に示している施設は、すべて指定緊急避難場所に指定

（○：使用可、×使用不可、△：条件付き使用可）

②　福祉避難所

番号	名称	施設の種類	施設の種類	住所	電話番号
1	カルチャーセンター	その他	その他	御船町木倉1168	282-0888
2	御船町観光交流センター	その他	その他	御船町御船1003	282-4700
3	御船町子育てふれあい館	その他	その他	御船町御船1003-2	282-6009
4	介護老人福祉施設 グリーンヒルみふね	高齢者施設	特別養護 老人ホーム	御船町辺田見840-9	281-7777
5	養護老人ホーム オアシス	高齢者施設	養護老人ホーム	御船町木倉4780	282-0459
6	特別養護老人ホーム 桜の丘	高齢者施設	特別養護 老人ホーム	甲佐町西寒野1161	234-1191
7	社会福祉法人 リデルライトホーム	高齢者施設	特別養護 老人ホーム	熊本市中央区黒髪5-23-1	343-0489
8	医療法人社団藤岡会 藤岡医院	その他		御船町御船1061	282-0405
9	デイサービスセンター柊	高齢者施設	デイサービス	御船町御船820	281-0766
10	社会福祉法人御陽会 障がい者総合支援センター ヴィラささゆ	障がい者支援施設		御船町小坂2140-1	282-3195

資料３-５　災害時の緊急避難道

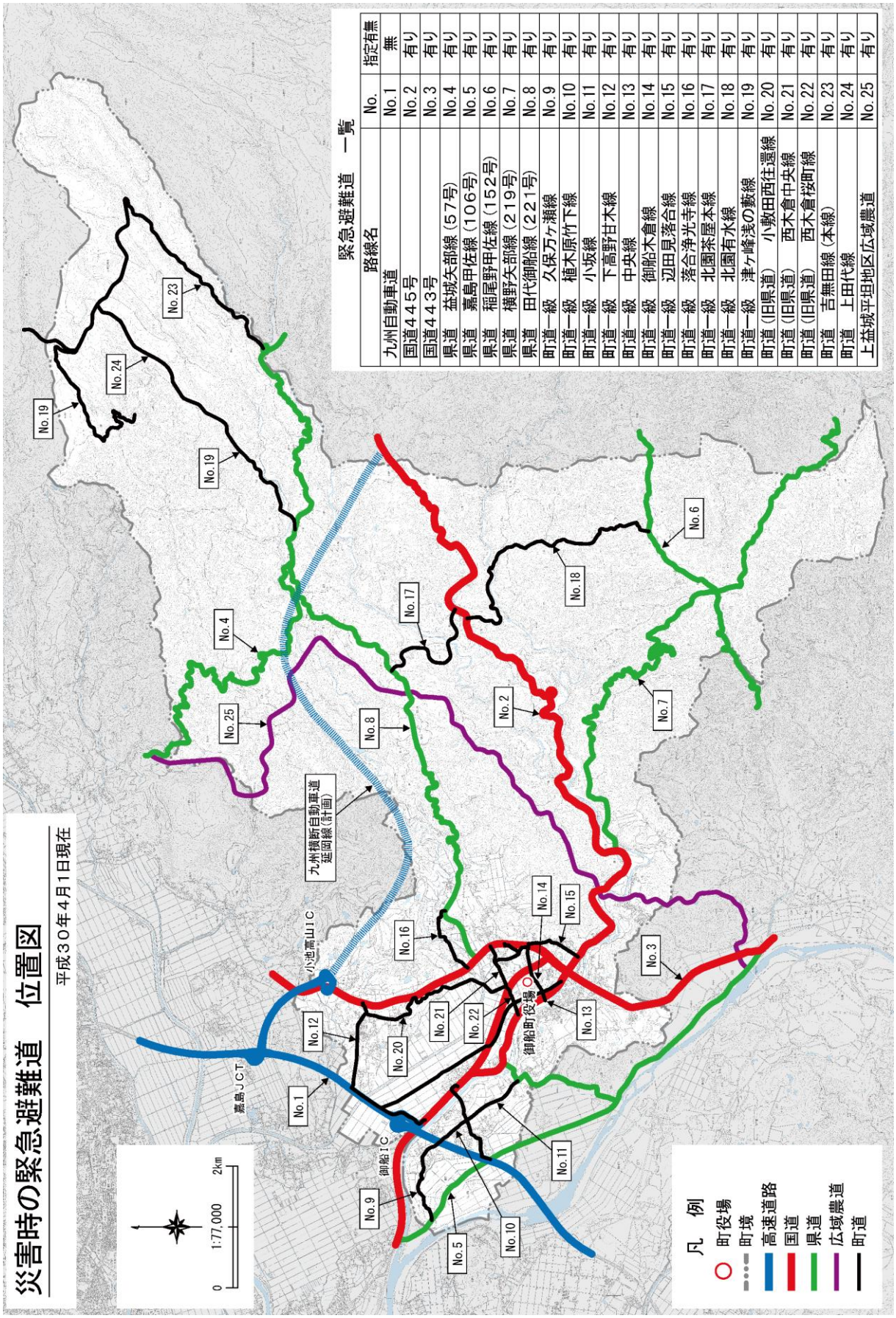

資料３-６　町内の医療機関の状況

番号	名称	所在地	医師数	病室	ベッド数	電話
1	榊田外科医院	３丁目	1	10		282-6363
2	たかぞえ内科循環器内科クリニック	６丁目	1	8		282-0070
3	神戸歯科診療所	６丁目	2			282-0036
4	古閑整形外科胃腸科医院	茶屋本	1	12		284-2010
5	希望ヶ丘病院	万ヶ瀬	4	59	177	282-1045
6	泰泉堂牟田医院	６丁目	2			282-0216
7	藤岡医院	６丁目	2	12	19	282-0405
8	江藤歯科医院	６丁目	1			282-6001
9	山内歯科クリニック	西往還	1			282-7322
10	入江歯科医院	中辺田見	2			282-3188
11	小糸整形外科	西往還	1	8	19	282-0050
12	みふね眼科医院	中辺田見	2			282-3711
13	大久保耳鼻咽喉科医院	中辺田見	1			282-3900
14	若葉歯科医院	中辺田見	1			282-2265
15	田上皮ふ科クリニック	６丁目	1			281-1112
16	うえだFAMILY歯科	南木倉	1			281-1182
17	おおた歯科クリニック	中辺田見	2			202-5860

資料３-７　炊き出し施設箇所

番号	名称	供給能力
1	御船町給食センター	1,500 人分
2	七滝中央小学校	30 人分
3	御船町保健センター	150 人分
4	上野保育園	100 人分
5	若葉保育園	200 人分

資料３-８　町内の米穀販売業者

番号	名称	地区	住所	電話
1	御船共栄(株)	６丁目	辺田見18-1	282-0047
2	上益城農協御船支所	６丁目	御船948-1	282-1355
3	マルエイ御船店	６丁目	御船1041-1	282-0012
4	よかもんね御船店	６丁目	御船1067	282-1212
5	ドラッグストアモリ御船店	上辺田見	辺田見221-1	282-4664
6	ディスカウントドラッグコスモス御船店	上辺田見	辺田見153-1	282-4553
7	マルショク御船店	中辺田見	辺田見353	281-7555
8	ダイレックス御船店	中辺田見	辺田見182-1	282-0001
9	(有)藤井商店	上荒瀬	滝川998	282-0005
10	市下米穀店	下荒瀬	滝川973-4	282-0269

資料３-９　その他の町内業者

番号	名称	住所	電話	品名
1	コメリホームセンター御船店	木倉387	282-4340	災害時必要物資一式
2	ホームワイド御船店	辺田見201-1	281-0121	災害時必要物資一式
3	コストコホールセール熊本御船倉庫店	小坂689-1		災害時必要物資一式

資料３-10　備蓄品整備計画

備蓄品整備計画
※備蓄数量基礎数値（人口の１割とする。）(平成２９年５月時点人口16,913人)
※備蓄数量（16,913人×0.1＝1,691≒2,000人）
※備蓄日数３日９食
※備蓄品保存年限　　５年以上

＜飲料水＞

備蓄品目（食料品）	備蓄数量	１年目	２年目	３年目	４年目	５年目	備　　考
飲料水（500mℓ）【単位：本】	25,000	5,000	5,000	5,000	5,000	5,000	2,000人×3ℓ/日×3日＝18,000ℓ以上
飲料水（2ℓ）【単位：本】	4,000	800	800	800	800	800	
小計	29,000	5,800	5,800	5,800	5,800	5,800	

＜食料＞

備蓄品目	備蓄数量	１年目	２年目	３年目	４年目	５年目	備　　考
大型乾パン「60食/箱」【単位：食】	2,000	400	400	400	400	400	
ビスケット「60食/箱」【単位：食】	2,000	400	400	400	400	400	
アルファー米「50食/箱」【単位：食】	5,000	1,000	1,000	1,000	1,000	1,000	
アルファー米（味付き）「単品」【単位：食】	5,000	1,000	1,000	1,000	1,000	1,000	
保存用ようかん「100食/箱」【単位：食】	2,000	400	400	400	400	400	
ぱんの缶詰「24食/箱」【単位：食】	2,000	400	400	400	400	400	
乾燥スープ「50食/箱」【単位：食】	5,000	1,000	1,000	1,000	1,000	1,000	
小計	23,000	4,600	4,600	4,600	4,600	4,600	

＜日用品＞

備蓄品目		備蓄数量	１年目	２年目	３年目	４年目	５年目	備　　考
毛布【単位：枚】		2,000	400	400	400	400	400	2,000人×1枚
レスキューシート（防寒用）【単位：枚】		500	100	100	100	100	100	（2,000人×1枚）×3/12月
避難所用マット（0.91m×20m）【単位：枚】		2,000	400	400	400	400	400	2,000人×1枚
紙オムツ【単位：枚】	大人用Ｌ	3,000	600	600	600	600	600	パンツタイプ
	大人用Ｍ	3,000	600	600	600	600	600	パンツタイプ
	大人用Ｓ	3,000	600	600	600	600	600	パンツタイプ
	子ども用Ｌ	9,000	1,800	1,800	1,800	1,800	1,800	パンツタイプ
	子ども用Ｍ	9,000	1,800	1,800	1,800	1,800	1,800	テープタイプ
	子ども用Ｓ	9,000	1,800	1,800	1,800	1,800	1,800	テープタイプ
生理用品【単位：枚】		20,000	4,000	4,000	4,000	4,000	4,000	

＜感染症対策＞

備蓄品目	備蓄数量	１年目	２年目	３年目	４年目	５年目	備　　考
感染症用マスク（長期用）【単位：枚】	40,000	8,000	8,000	8,000	8,000	8,000	2枚×人口
パーティション【単位：枚】	400						（指定避難所＋２）×20
非接触型体温計【単位：台】	50						指定避難所＋公共施設
防護服【単位：着】	60						（指定避難所＋２）×3
防護メガネ【単位：個】	60						（指定避難所＋２）×3
消毒液【単位：ℓ】	60						（指定避難所＋２）×3

※指定避難所　18個所
※備蓄センター　１個所
※備蓄倉庫　10個所

備蓄資機材（資機材）	備蓄数量	備　　考
発電機	20	指定避難所＋２
灯光器	20	指定避難所＋２
ラジオ	40	（指定避難所＋２）×２
ヘルメット	400	（指定避難所＋２）×20
懐中電灯	40	（指定避難所＋２）×２
仮設トイレ	20	指定避難所＋２
リヤカー	20	指定避難所＋２
救急箱	20	指定避難所＋２
ハンドマイク（拡声器）	20	指定避難所＋２
鍋	20	指定避難所＋２
釜	20	指定避難所＋２
ロープ	20	指定避難所＋２
無線機（トランシーバー）	100	消防団50＋役場50
簡易テント	20	指定避難所＋２
簡易テント（新型コロナウイルス対策用）	20	指定避難所＋２
軍手	2,000	（指定避難所＋２）×100
卓上コンロ	20	指定避難所＋２
ブルーシート	500	土砂災害危険個所　476個所
土のう袋	20,000	旧校区10地域×2,000枚
バケツ	20	指定避難所＋２
チェーソー	10	旧校区10地域
救助資機材セット	20	指定避難所＋２

資料３-11　災害協定先一覧

（令和３年５月１日現在）

番号	協定年月日	名称	相手方	備考
1	平成13年3月28日	熊本県防災消防ヘリコプター応援協定	熊本県	
2	平成14年4月1日	町村災害時相互応援に関する協定	嘉島町、益城町、甲佐町、山都町	
3	平成15年7月23日	熊本県市町村災害時相互応援に関する協定		熊本県市長会と熊本県町村会による協定
4	平成23年1月14日	御船町の災害時における応急活動に関する協定	日本道路株式会社	
5	平成23年2月14日	災害時における廃棄物の処理等の支援活動に関する協定	社団法人 熊本県産業資源循環協会	
6	平成23年7月19日	御船町における大規模な災害時の応援に関する協定	国土交通省九州地方整備局	
7	平成23年11月8日	災害時における物資供給に関する協定	NPO法人 コメリ災害対策センター	
8	平成23年12月1日	大規模災害時の支援活動に関する協定	御船町管工事協同組合	
9	平成25年5月16日	大規模災害発生時における施設使用に関する相互協定	御船警察署	
10	平成27年1月26日	災害時における医療・介護支援及び車両提供、搬送支援の協力に関する協定	（株）麻生交通、 （有）ゆうしん	
11	平成27年3月25日	災害発生時における物資等の緊急輸送に係る協定	公益社団法人 熊本県トラック協会	
12	平成28年3月25日	災害時における物資の保管及び輸送等に関する協定	（株）ＡＺＵＭＡ	
13	平成28年3月28日	災害発生時における御船町と御船町関係郵便局の協力に関する協定	御船郵便局、七滝郵便局、御船上野郵便局、熊本東郵便局	
14	平成28年4月1日	災害発生時における福祉避難所の設営運営に関する協定書	社会福祉法人　恵寿会	
15	平成28年4月1日	災害発生時における福祉避難所の設営運営に関する協定書	社会福祉法人　伸生紀	
16	平成28年4月1日	災害発生時における福祉避難所の設営運営に関する協定書	有限会社ホンダ介護サービスセンター	
17	平成28年4月1日	災害発生時における福祉避難所の設営運営に関する協定書	医療法人　社団　藤岡会	
18	平成28年4月27日	災害発生時における福祉避難所の設営運営に関する協定書	社会福祉法人　綾友会	
19	平成28年5月19日	災害発生時における福祉避難所の設営運営に関する協定書	社会福祉法人　リデルライトホーム	
20	平成30年4月20日	災害時相互応援に関する協定	愛知県瀬戸市	
21	平成30年9月3日	災害発生時における学校施設の避難所等利用に関する基本協定	熊本県立 御船高等学校	
22	平成30年10月15日	災害時相互応援に関する協定	宮城県七ヶ浜町	
23	令和3年3月30日	災害発生時における福祉避難所の設営運営に関する協定書	社会福祉法人　御陽会	

資料３-12　部門別被害報告様式

部門別被害報告

年　月　日(～　月　日)の			
に係る被害			
第　報			
平成　年　月　日　時現在			
報告者名:			
区　分			被　害
人的被害	死者	人	
	行方不明	人	
	重傷	人	
	軽傷	人	
住家被害	全壊	棟	
		世帯	
		人	
	半壊	棟	
		世帯	
		人	
	床上浸水	棟	
		世帯	
		人	
	床下浸水	棟	
		世帯	
		人	
	一部破損	棟	
		世帯	
		人	
非住家等	公共建物	棟	
	その他	棟	
り災世帯		世帯	
り災者数		人	
災害対策本部設置			月　日　時　分
災害救助法適用			月　日　時　分
消防職員出動延人員			人
消防団員出動延人員			人
備考			

区　分			件　数	被害額(千円)
福祉施設関係	老人福祉施設		ヶ所	
	児童福祉施設		ヶ所	
	心身障害福祉施		ヶ所	
	その他		ヶ所	
	合計		ヶ所	
衛生施設関係	衛生施設	医療施設	ヶ所	
		水道施設	ヶ所	
		その他	ヶ所	
		合計	ヶ所	
	ゴミ処理施設		ヶ所	
	し尿処理施設		ヶ所	
	産業廃棄物処理施設		ヶ所	
	水質特定施設・排水施設・対策事業場		ヶ所	
	その他		ヶ所	
	合計			
商工関係	商業			
	工業			
	鉱業			
	観光施設			
	船舶(漁船を除く)			
	その他			
	合計			
農業関係	農作物等	農作物	ha	
		樹体	ha	
		家畜等		
		在庫品		
		その他		
		小計(1)		
	農業施設	共同利用施設	ヶ所	
		非共同利用施設	ヶ所	
		地方公共団体	ヶ所	
		小計(2)	ヶ所	
	農地等	農地 田	ha	
		農地 畑	ha	
		農地 小計(3)	ha	
		農業用施設	ヶ所	
		海岸	ヶ所	
		小計(4)	ヶ所	
	合計(1)～(4)			

区分			件数	被害額(千円)
林業関係	公共施設	林道施設	ヶ所	
		林地荒廃防止施設	ヶ所	
		小計(1)	ヶ所	
	山地崩壊(2)		ヶ所	
	造林地(3)		ヶ所	
	林産物(立木)(4)			
	徳用林産物(5)			
	苗畑等(6)			
	林産施設(7)		ヶ所	
	作業道施設(8)		ヶ所	
	その他(9)			
	小計(10)＝(1)～(9)			
水産業施設	公共施設	海岸	ヶ所	
		漁港	ヶ所	
		庁舎・公舎等		
		その他		
		小計(11)		
	共同利用施設(12)		ヶ所	
	水産物(13)			
	漁船(14)		隻	
	養殖施設(15)		ヶ所	
	漁場(16)		ヶ所	
	在庫品(17)			
	その他(18)			
	小計(19)＝(11)～(18)			
合計(10)・(19)				
公共土木施設	海岸	河川(1)	ヶ所	
		建設海岸	ヶ所	
		港湾海岸	ヶ所	
		計(2)	ヶ所	
	砂防(3)		ヶ所	
	地すべり防止施設(4)		ヶ所	
	急傾斜地崩壊防止施設(5)		ヶ所	
	道路(6)		ヶ所	
	橋梁(7)		ヶ所	
	港湾(8)		ヶ所	
	下水道(9)		ヶ所	
	その他(10)		ヶ所	
	小計(10)＝(1)～(10)		ヶ所	

区分			件数	被害額(千円)
公共土木施設関係	公園等		ヶ所	
	その他		ヶ所	
	小計(13)		ヶ所	
公営住宅(13)			ヶ所	
その他(14)			ヶ所	
合計(11)～(14)			ヶ所	
※参考 交通止	国道		ヶ所	
	県道		ヶ所	
	合計		ヶ所	
崖崩れ			ヶ所	
文教施設関係	公立文教施設	高等学校	校	
		小・中学校	校	
		特殊教育諸学校	校	
		その他		
	社会教育施設		ヶ所	
	文化財			
	その他			
	合計			
その他	火災発生	建物	件	
		危険物	件	
		その他	件	
		合計	件	
	鉄道不通		ヶ所	
	交通止め(※を含む)			
	崖崩れ(※を含む)		ヶ所	
	電話		回線	
	電気		戸	
	ガス		戸	
	水道		戸	
	ブロック塀等		ヶ所	
被害総額				